

Inventaire des ZAE

Année 2023

Définition de l'**indice de vacance**,
au titre de l'article 220 de la loi Climat et Résilience



GRAND DOLE

Communauté d'agglomération

CA du Grand Dole

Inventaire des ZAE

au titre de l'article 220
de la loi Climat et Résilience




BREVANS - ZA DES GENÊTES	p3	FOUCHERANS - ZA DE CHAUCHEUX	p49
BREVANS - ZA DU SICTOM	p5	FOUCHERANS - ZONE ARTISANALE DE ROUGEMONT	p51
BREVANS - ZA LA COMBE	p7	GEVRY - ZONE ARTISANALE	p54
BREVANS - ZA LES PIERRAILLES	p9	INNOVIA	p56
ZONE DE CHAMPAGNEY	p11	JOUHE - RUE D'AUXONNE	p58
CHAMPVANS - ANCIENNE SCIERIE BOUVET	p13	LAVANS-LES-DOLE - RUE DE L'ARNE	p60
CHAMPVANS - CENTRALE ELECTRIQUE	p15	LAVANS-LES-DOLE - ZONE ARTISANALE	p62
CHAMPVANS - LES GRANDS PRÉS	p17	ZA DU DESCHAUX	p64
ESPACE COMMERCIAL DE CHOISEY	p19	MONNIERES - RUE DE CHAMPVANS	p66
CHOISEY - ZONE 2NAYV	p23	PARCEY - MAISON BENOIT	p68
CHOISEY - ZONE DE L'ÉCHANGEUR A39 DOLE-CHOISEY	p25	PARCEY - ZONE ARTISANALE	p70
CRISSEY - SITE MAGYAR	p27	PESEUX - ZONE D'ACTIVITES	p72
DOLE - ZA DES GRANDES EPENOTTES	p29	ROCHEFORT-SUR-NENON - LES TOPPES	p74
DOLE - ZA DES MESNILS PASTEUR	p36	ROCHEFORT-SUR-NENON - SITE EQUIOM	p76
DOLE - ZA DU DEFOIS	p38	ROCHEFORT-SUR-NENON - ZONE INDUSTRIELLE	p78
DOLE - ZA DU TUMULUS	p41	SAINT-AUBIN- ZA LE PRÉ DE BRESSE	p81
DOLE - ZONE PORTUAIRE	p44	SAINT-AUBIN - ZONE ARTISANALE	p83
FOUCHERANS - RUE DE MONNIERES	p47	SAMPANS - RUE DE DIJON	p85
		SAMPANS- SITE JURAPAL	p87
		SAMPANS - ZONE ARTISANALE	p89
		TAVAUX - LES CHARMES D'AMONT	p91
		TAVAUX - ZONE ARTISANALE	p95

Inventaire des ZAE

au titre de l'article 220
de la loi Climat et Résilience

BREVANS ZA DES GENÊTES

Etat d'occupation des unités foncières

-  Unité foncière jamais occupée
-  Unité foncière vacante au sens de l'article 220 loi climat et résilience
-  Unité foncière occupée, non vacante au sens de l'article 220 loi climat et résilience



ZA des Genêtes

Liste des propriétaires et des occupants par unités foncières

Numéro sur la carte	Propriétaires anonymisés	Occupants
1	X	Unité foncière jamais occupée
2	X	Unité foncière jamais occupée
3	X	Unité foncière jamais occupée
4	X	Unité foncière jamais occupée
5	X	Unité foncière jamais occupée
6	X	Unité foncière jamais occupée
7	X	Unité foncière jamais occupée
8	DU BREVANNAIS	Unité foncière jamais occupée

Identification des unités foncières vacantes

Nb d'unités foncières vacantes	Nb d'unités foncières total	Indice de vacance Art.loi climat
0	8	0,00%




Surface des unités foncières vacantes m ²	Surface totale des unités foncières	Part de la surface vacante
0	95672	0,00%

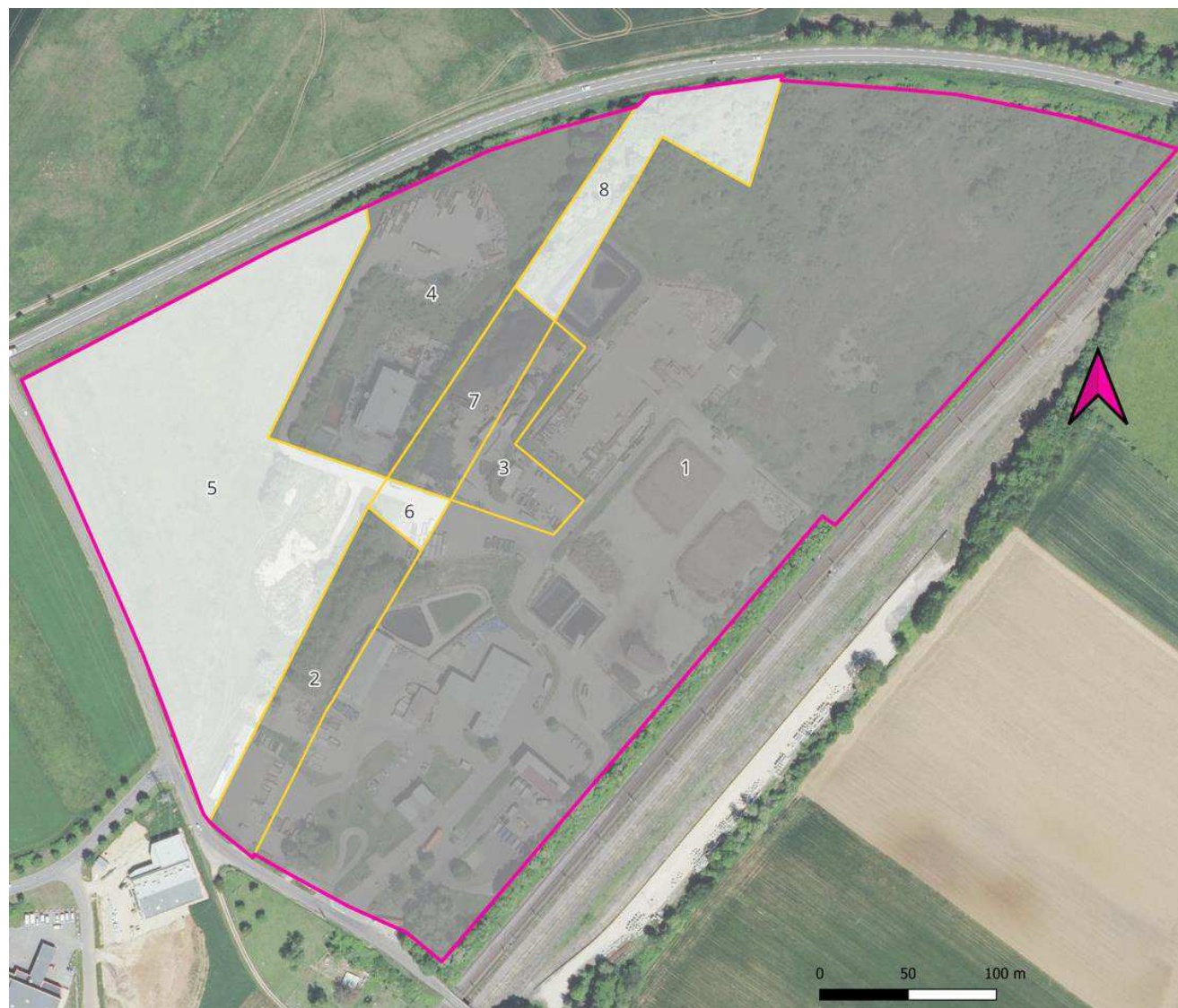
Inventaire des ZAE

au titre de l'article 220
de la loi Climat et Résilience

BREVANS ZA DU SICTOM

Etat d'occupation des unités foncières

-  Unité foncière jamais occupée
-  Unité foncière vacante au sens de l'article 220 loi climat et résilience
-  Unité foncière occupée, non vacante au sens de l'article 220 loi climat et résilience



ZA du SICTOM

Liste des propriétaires et des occupants par unités foncières

Numéro sur la carte	Propriétaires anonymisés	Occupants
1	SYNDICAT INTERCOMMUNAL DE COLLECTE ET DE TRAITEMENT DES ORDU	SICTOM DE LA ZONE DE DOLE [25390063300020]
2	SYND INTERCOM DE COLLECTES ET DE TRAITEMENT DES ORDURES MENA	DECHETERIE DE BREVANS
3	ALPHA CARBONE ALPHA RECYCLAGE FRANCHE COMTE SARL SYNDICAT INTERCOMMUNAL DE COLLECTE ET DE TRAITEMENT DES ORDU	ALPHA RECYCLAGE FRANCHE COMTE SARL [41816795300037]
4	ALPHA CARBONE ALPHA RECYCLAGE FRANCHE COMTE SARL SICTOM DE LA ZONE DE DOLE	ALPHA CARBONE [51914284800018]
5	SICTOM DE LA ZONE DE DOLE	Unité foncière jamais occupée
6	SYNDICAT INTERCOMMUNAL DE COLLECTE ET DE TRAITEMENT DES ORDU	Unité foncière jamais occupée
7	ALPHA CARBONE ALPHA RECYCLAGE FRANCHE COMTE SARL SYNDICAT INTERCOMMUNAL DE COLLECTE ET DE TRAITEMENT DES ORDU	ALPHA RECYCLAGE FRANCHE COMTE SARL [41816795300037]
8	SUEZ ORGANIQUE SYNDICAT INTERCOMMUNAL DE COLLECTE ET DE TRAITEMENT DES ORDU	Unité foncière jamais occupée

ZA du SICTOM

Identification des unités foncières vacantes

Nb d'unités foncières vacantes	Nb d'unités foncières total	Indice de vacance Art.loi climat
0	8	0,00%

Surface des unités foncières vacantes m²	Surface totale des unités foncières	Part de la surface vacante
0	169049	0%

CA du Grand Dole

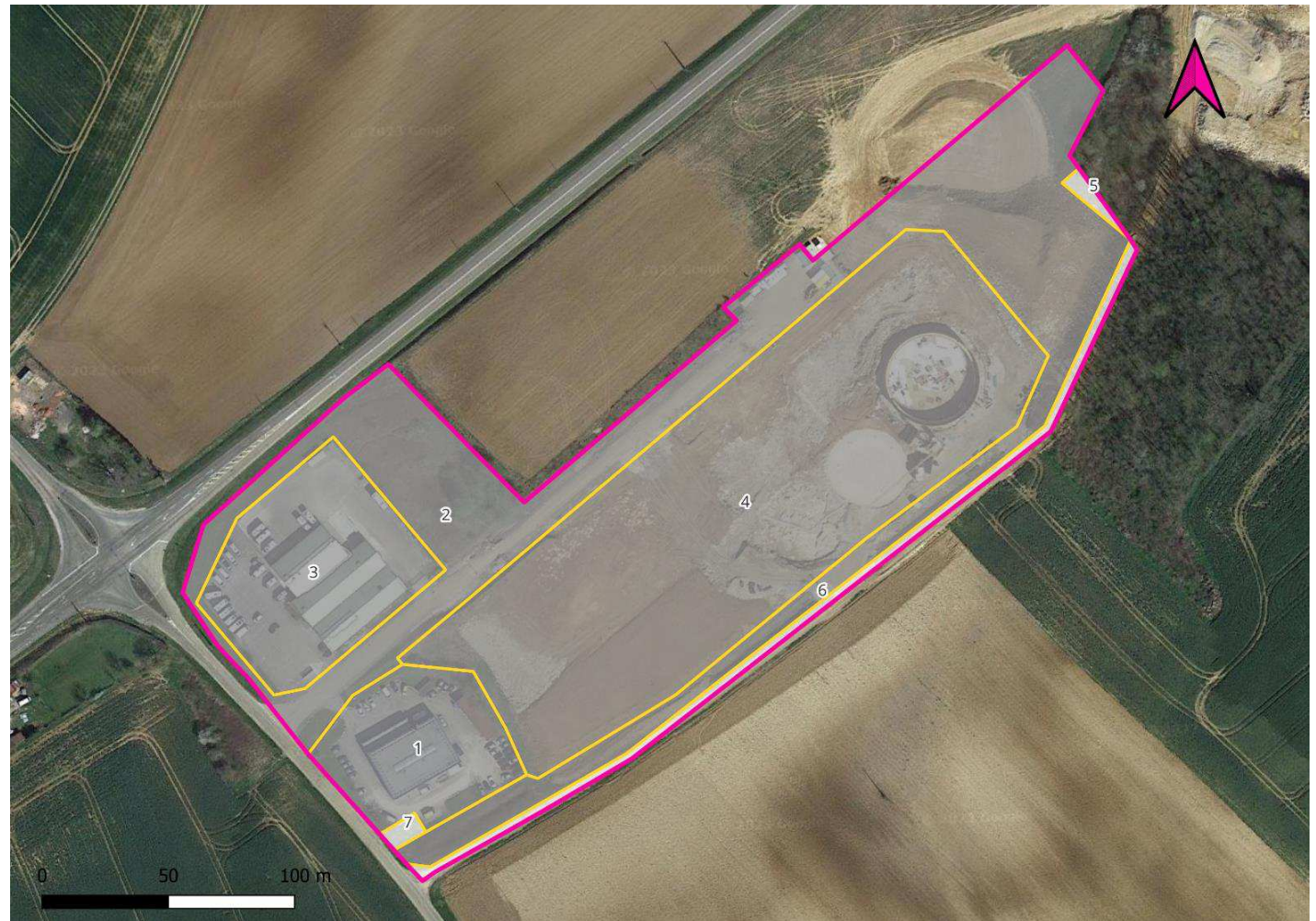
Inventaire des ZAE

au titre de l'article 220
de la loi Climat et Résilience

BREVANS ZA LA COMBE

Etat d'occupation des unités foncières

- Unité foncière jamais occupée
- Unité foncière vacante au sens de l'article 220 loi climat et résilience
- Unité foncière occupée, non vacante au sens de l'article 220 loi climat et résilience



ZA la Combe

Liste des propriétaires et des occupants par unités foncières

Numéro sur la carte	Propriétaires anonymisés	Occupants
1	SOARES	CARROSSERIE D'ART [48395565400023]
2	COMMUNAUTE D'AGGLOMERATION DU GRAND DOLE	Unité foncière jamais occupée
3	SIGRAND BC	JL EVASION [85161247300013]
4	DOLE BIOGAZ	Unité foncière jamais occupée
5	_X_	Unité foncière jamais occupée
6	ASS FONCIERE DE BREVANS	Unité foncière jamais occupée
7	STE ANOMYNE POUR LA CONSTRUCTION ET L'ENTRETIEN DES ROUTES	Unité foncière jamais occupée

Identification des unités foncières vacantes

Nb d'unités foncières vacantes	Nb d'unités foncières total	Indice de vacance Art.loi climat
0	7	0,00%

Surface des unités foncières vacantes m ²	Surface totale des unités foncières	Part de la surface vacante
0	49852	0,00%

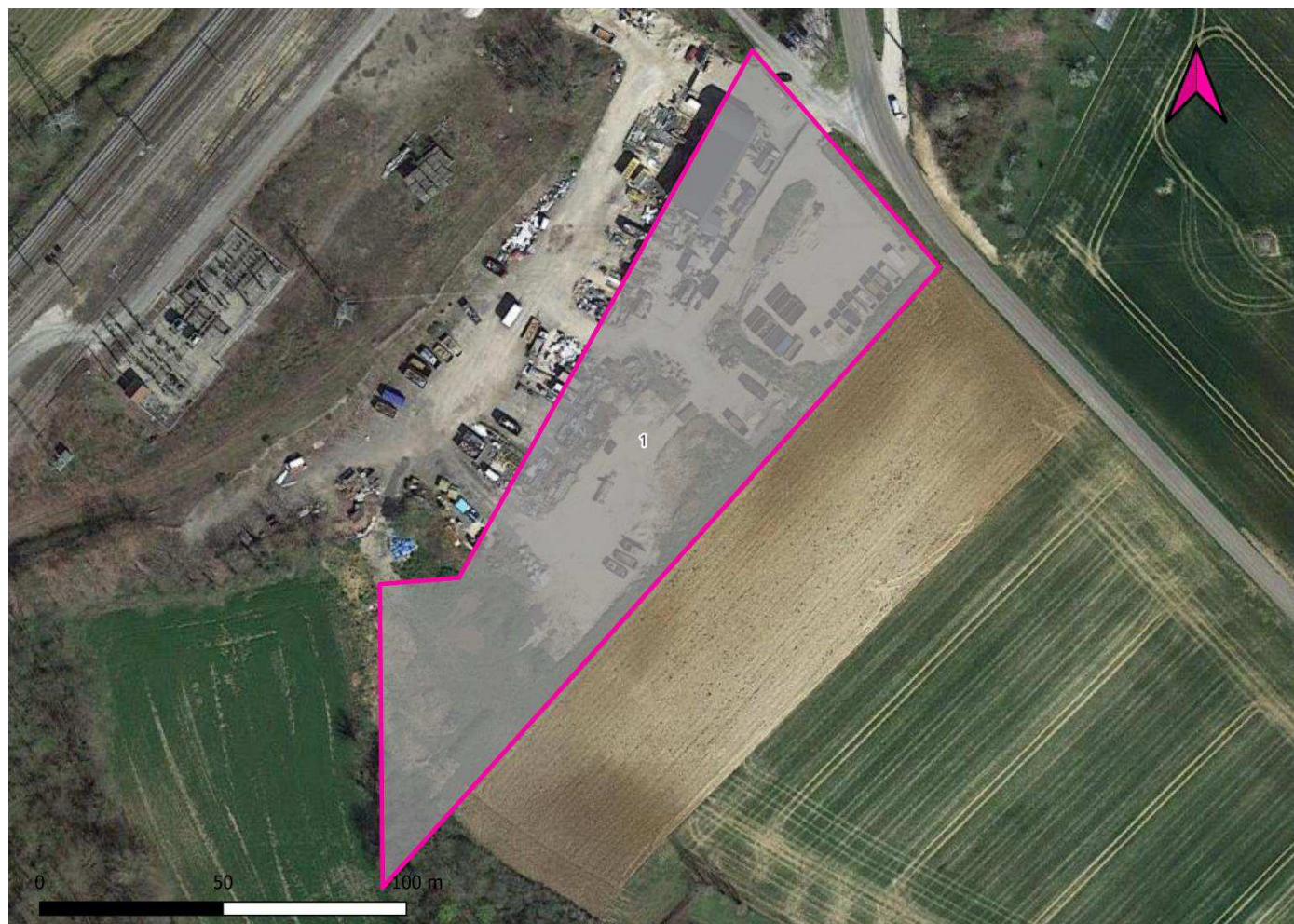
Inventaire des ZAE

au titre de l'article 220
de la loi Climat et Résilience

BREVANS ZA LES PIERRAILLES

Etat d'occupation des unités foncières

- Unité foncière jamais occupée
- Unité foncière vacante au sens de l'article 220 loi climat et résilience
- Unité foncière occupée, non vacante au sens de l'article 220 loi climat et résilience



ZA Les Pierrailles

Liste des propriétaires et des occupants par unités foncières

Numéro sur la carte	Propriétaires anonymisés	Occupants
1	LES PIERRAILLES	HOLDING GEG [84501546000015 TRAVAUX 101 SOUCI [42243307800033]

Identification des unités foncières vacantes

Nb d'unités foncières vacantes	Nb d'unités foncières total	Indice de vacance Art. loi climat
0	1	0,00%

Surface des unités foncières vacantes m ²	Surface totale des unités foncières	Part de la surface vacante
0	11588	0,00%

CA du Grand Dole

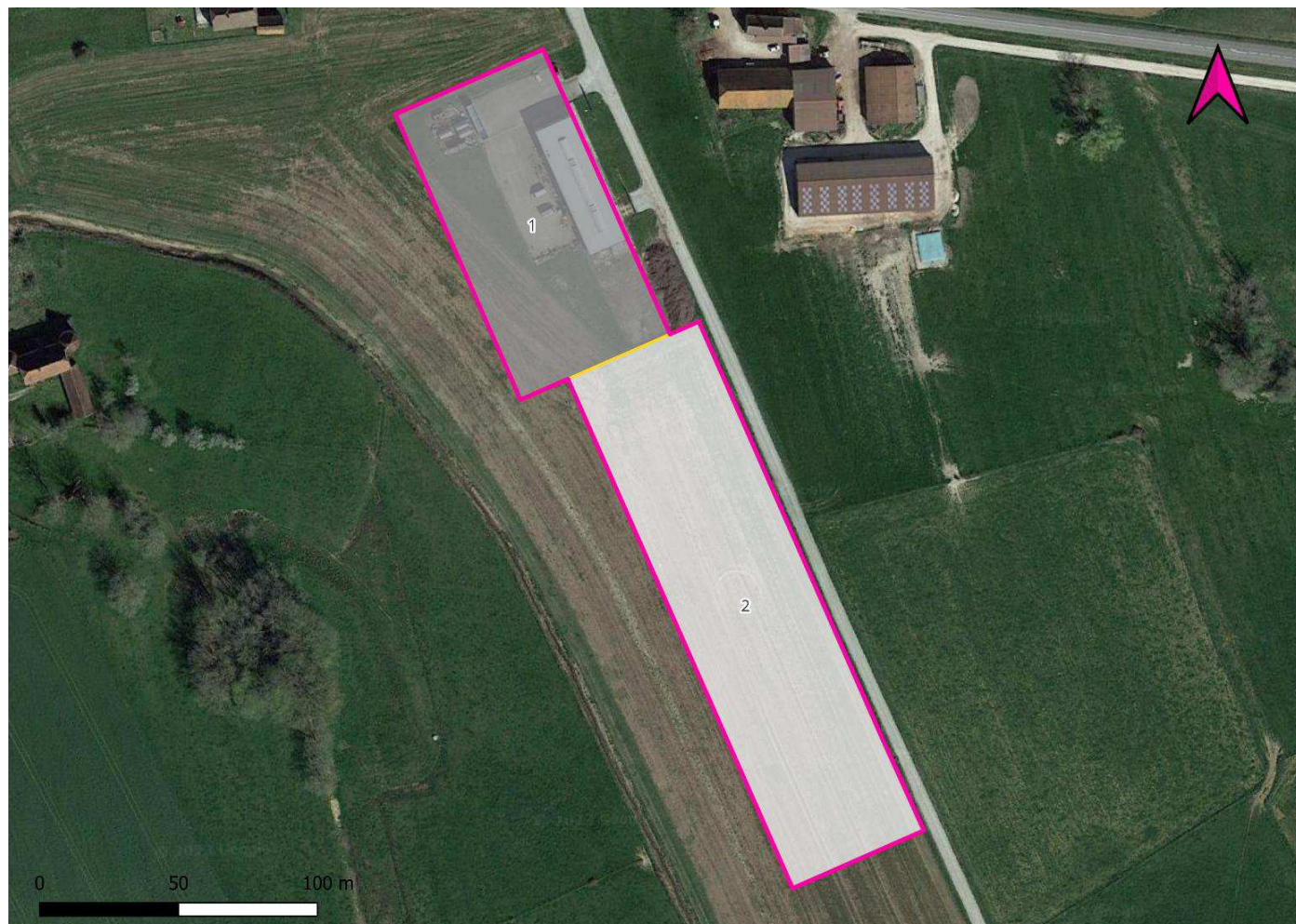
Inventaire des ZAE

au titre de l'article 220
de la loi Climat et Résilience

ZONE DE CHAMPAGNEY

Etat d'occupation des unités foncières

- Unité foncière jamais occupée
- Unité foncière vacante au sens de l'article 220 loi climat et résilience
- Unité foncière occupée, non vacante au sens de l'article 220 loi climat et résilience



Zone de Champagney

Liste des propriétaires et des occupants par unités foncières

Numéro sur la carte	Propriétaires anonymisés	Occupants
1	M G E MAINTENANCE GENERALE ENTREP	MGE MAINTENANCE GENERALE D'ENTREPRISE [42214471700010]
2	_X_	Unité foncière jamais occupée

Identification des unités foncières vacantes

Nb d'unités foncières vacantes	Nb d'unités foncières total	Indice de vacance Art.loi climat
0	2	0,00%

Surface des unités foncières vacantes m ²	Surface totale des unités foncières	Part de la surface vacante
0	16850	0,00%

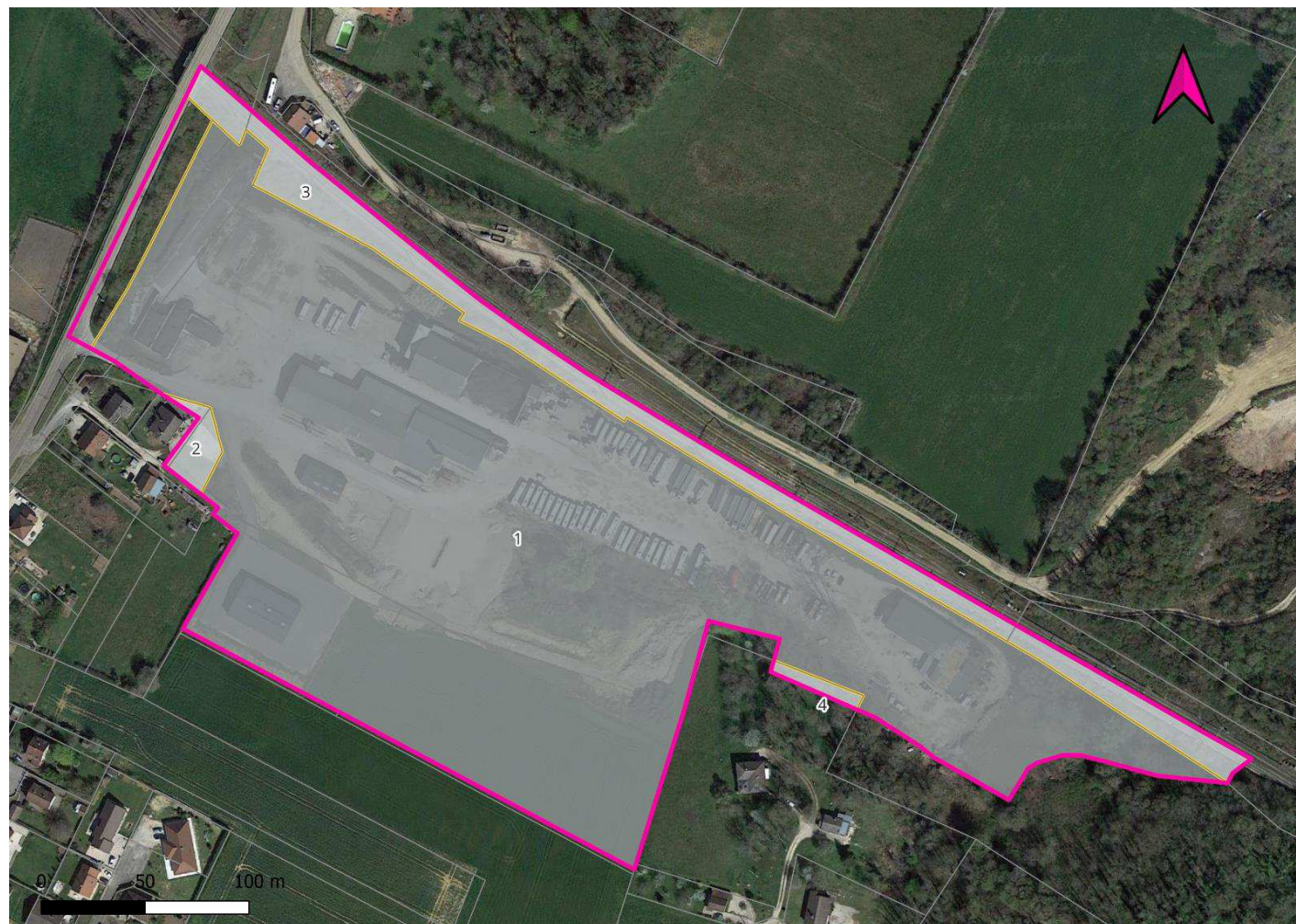
Inventaire des ZAE

au titre de l'article 220
de la loi Climat et Résilience

CHAMPVANS ANCIENNE SCIERIE BOUVET

Etat d'occupation des unités foncières

- Unité foncière jamais occupée
- Unité foncière vacante au sens de l'article 220 loi climat et résilience
- Unité foncière occupée, non vacante au sens de l'article 220 loi climat et résilience



Ancienne scierie Bouvet

Liste des propriétaires et des occupants par unités foncières

Numéro sur la carte	Propriétaires anonymisés	Occupants
1	EN BAS DE LOURCHAUX	JLB SERVICES [82746503000027] SMART SOLAR-10 [90823125100137] FORGET FORMATION II [50943290200401] SMART SOLAR-8 [89060622100202] LOISON CREATION [87911321500013] SMART SOLAR-10 [90823125100103] SOREV
2	_X_	Unité foncière jamais occupée
3	SOCIETE NATIONALE SNCF	Unité foncière jamais occupée
4	_X_	Unité foncière jamais occupée

Identification des unités foncières vacantes

Nb d'unités foncières vacantes	Nb d'unités foncières total	Indice de vacance Art. loi climat
0	4	0,00%

Surface des unités foncières vacantes m ²	Surface totale des unités foncières	Part de la surface vacante
0	76866	0,00%

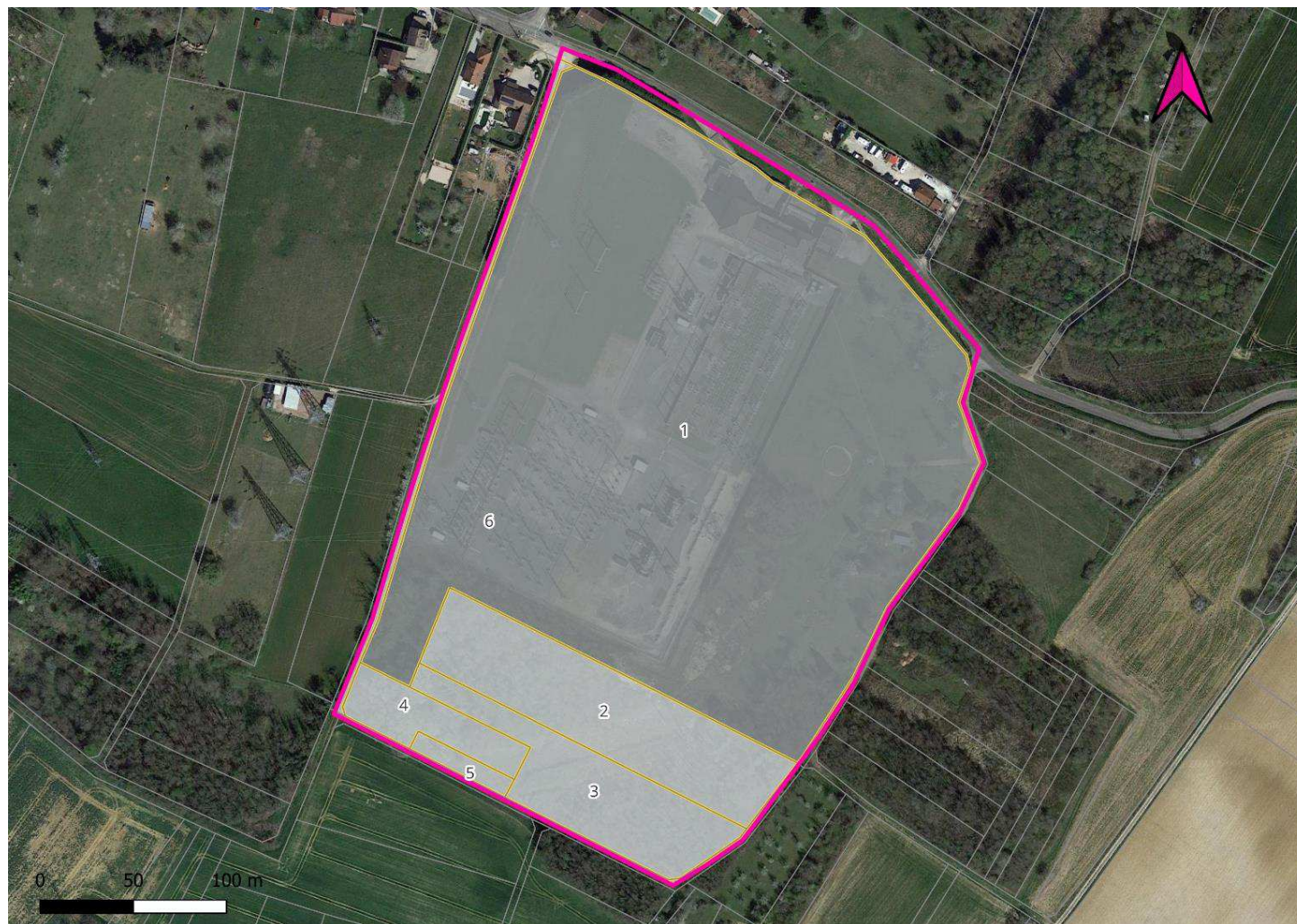
Inventaire des ZAE

au titre de l'article 220
de la loi Climat et Résilience

CHAMPVANS CENTRALE ELECTRIQUE

Etat d'occupation des unités foncières

- Unité foncière jamais occupée
- Unité foncière vacante au sens de l'article 220 loi climat et résilience
- Unité foncière occupée, non vacante au sens de l'article 220 loi climat et résilience



Centrale Electrique

Liste des propriétaires et des occupants par unités foncières

Numéro sur la carte	Propriétaires anonymisés	Occupants
1	RTE RESEAU DE TRANSPORT D'ELECTRICITE	ELECTRICITE DE FRANCE [55208131758420] ELECTRICITE DE FRANCE [] ELECTRICITE DE FRANCE [55208131715891]
2	_X_	Unité foncière jamais occupée
3	_X_	Unité foncière jamais occupée
4	_X_	Unité foncière jamais occupée
5	_X_	Unité foncière jamais occupée
6	ASS FONCIERE DE CHAMPVANS	Unité foncière jamais occupée

Identification des unités foncières vacantes

Nb d'unités foncières vacantes	Nb d'unités foncières total	Indice de vacance Art.loi climat
0	6	0,00%

Surface des unités foncières vacantes m ²	Surface totale des unités foncières	Part de la surface vacante
0	92206	0,00%




CA du Grand Dole

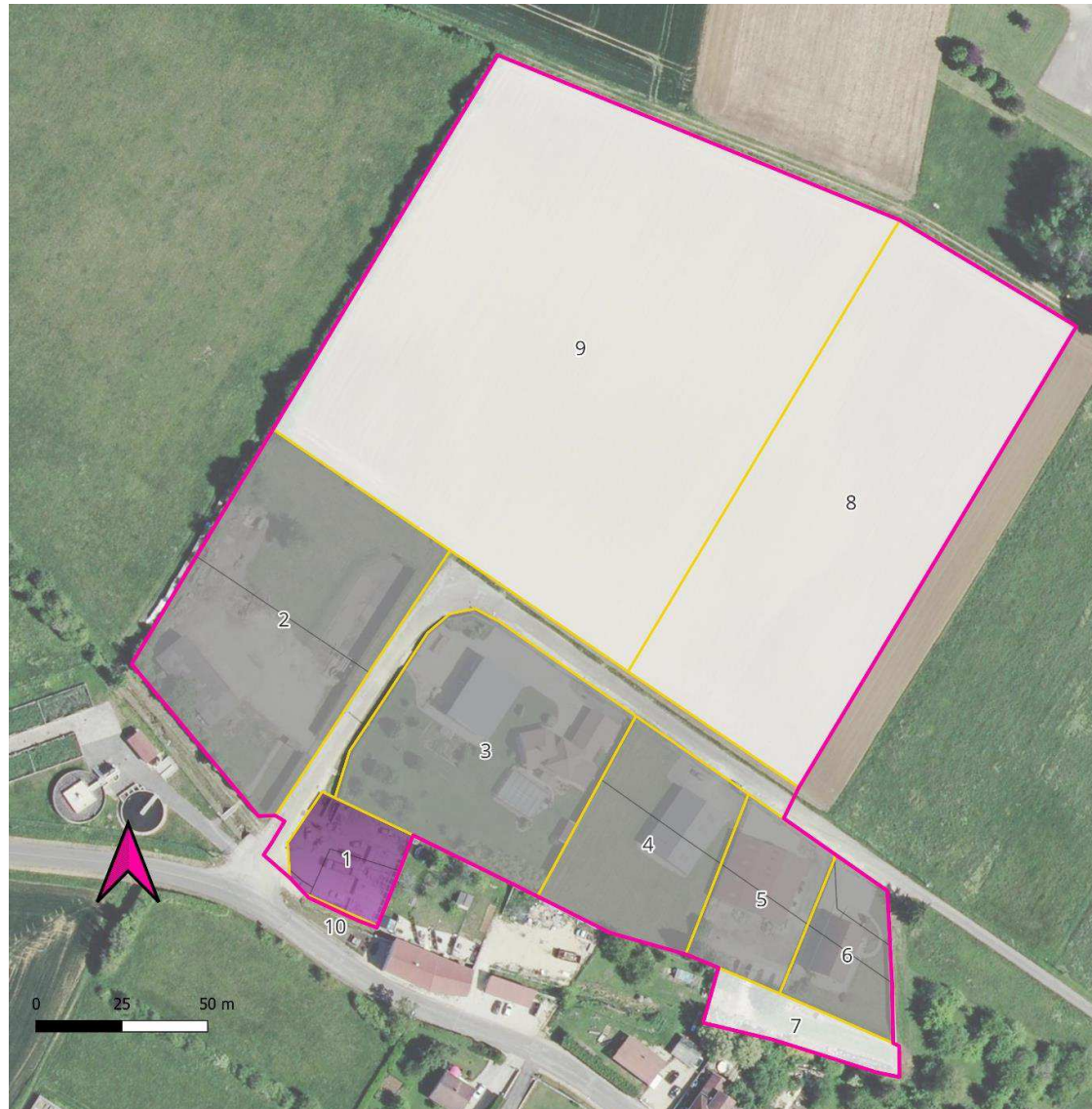
Inventaire des ZAE

au titre de l'article 220
de la loi Climat et Résilience

CHAMPVANS LES GRANDS PRÉS

Etat d'occupation des unités foncières

-  Unité foncière jamais occupée
-  Unité foncière vacante au sens de l'article 220 loi climat et résilience
-  Unité foncière occupée, non vacante au sens de l'article 220 loi climat et résilience



Les Grands Prés

Liste des propriétaires et des occupants par unités foncières

Numéro sur la carte	Propriétaires anonymisés	Occupants
1	LE PALAZZO	Unité foncière vacante
2	COMMUNE DE CHAMPVANS	STATION D'EPURATION
3	_X_	MICHAUD [4448447400027] SCI TCM [81214525800016] 4 M [84338486800017] MAISON
4	F L A T	ITC RAMEL [32385561900025]
5	DE LA TOUR	REVEILLON PAYSAGE [84004095000015]
6	_X_	MAISON
7	_X_	Unité foncière jamais occupée
8	_X_	Unité foncière jamais occupée
9	COMMUNAUTE D'AGGLOMERATION DU GRAND DOLE	Unité foncière jamais occupée
10	COMMUNE DE CHAMPVANS	Unité foncière jamais occupée

Identification des unités foncières vacantes

Nb d'unités foncières vacantes	Nb d'unités foncières total	Indice de vacance Art.loi climat
1	10	10%

Surface des unités foncières vacantes m ²	Surface totale des unités foncières	Part de la surface vacante
887	43016	2,06%




Numéro de carte	Unité foncière	Code INSEE commune	Section de la parcelle	Numéro de parcelle	Surface en m ²	Propriétaires anonymisés
1	uf391010014869	39101	ZB	157	18	LE PALAZZO
1	uf391010014869	39101	ZB	156	524	LE PALAZZO
1	uf391010014869	39101	AB	455	345	LE PALAZZO

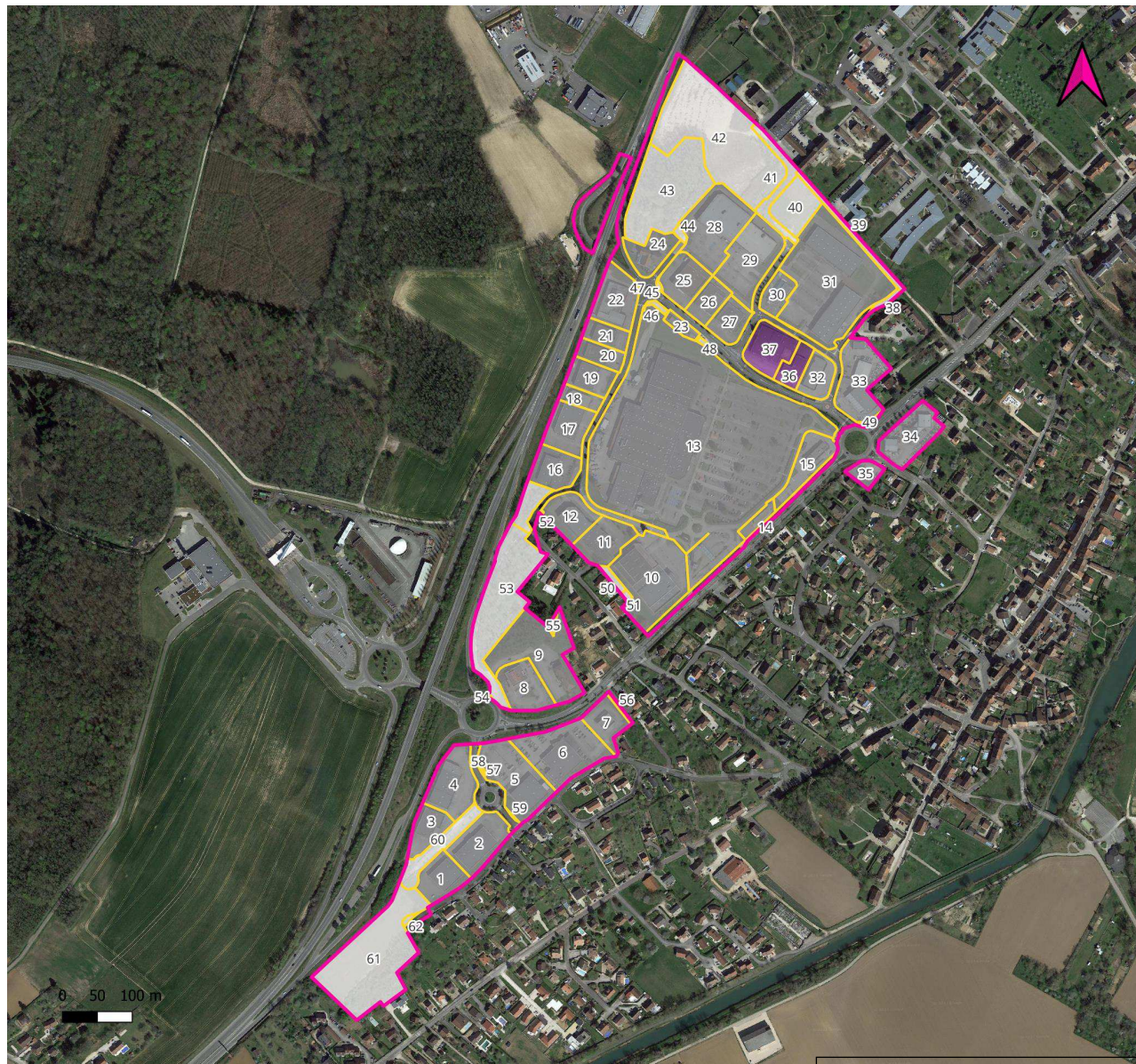
Inventaire des ZAE

au titre de l'article 220
de la loi Climat et Résilience

ESPACE COMMERCIAL DE CHOISEY

Etat d'occupation des unités foncières

-  Unité foncière jamais occupée
-  Unité foncière vacante au sens de l'article 220 loi climat et résilience
-  Unité foncière occupée, non vacante au sens de l'article 220 loi climat et résilience



Accusé de réception en préfecture
039-200010650-20230921-DCC2023087-DE
Date de télétransmission : 26/09/2023
Date de réception préfecture : 26/09/2023

Espace Commercial de Choisey

Liste des propriétaires et des occupants par unités foncières

Numéro sur la carte	Propriétaires anonymisés	Occupants
1	_X_	GROUPE MONDIAL TISSUS GMT [41948793901175] SAS LOSUDO [89308577900013]
2	MELARD	VETIR [32242434204491]
3	LES PARADIS COM	ESPACE AMENAGEMENT DOLE [52405458200019] MOYSE 3D [78007921600088] SOCIETE BONNIN FILS [31563804900041]
4	_X_	AUBERT FRANCE [39922665301784] SCI RICHARD [40172101400033] AU ROYAUME DES ENFANTS [40212354100037] BROTEX [81065918500013]
5	IMMALDI ET COMPAGNIE	ALDI BEAUNE [44432934600688]
6	SCI SEYNOD BARRAL	LE PRIMEUR DE CHOISEY [48424905700015] DOLESEC [49894074100016] GDV GESTION DES VIANDES [41499254500239] COTE BOULANGE [48234097300718] GIE DE CHOISEY [48772247200015]
7	LA PATATERIE IMMOBILIER MELLOZ	NICHLOE [75146037900017]
8	EPARGNE PIERRE MY SHARE SCPI	BUFFALO GRILL [31890644302736]
9	SOCIETE DOLOISE DHOTELLERIE S D H	SOCIETE DOLOISE D'HOTELLERIE S D H [47909653900016]
10	FRANDOLE	BUT INTERNATIONAL [72204186000072]
11	CHOISELIS	BV DOLE CHOISEY [50327046400038]
12	BOUVET ET BONNAMOUR	SA TURRI ET FILS [34998236300062]
13	CORA	HYPER CORA [78692030600820] SAINT ALGUES [34957713000041] PHOTOMATON [59203393003223] NOCIBE FRANCE [38887256601499] LE CERCLE DE LA VAP [80861420000398] OKAIDI [39811044500630] MAXI ZOO FRANCE [38943521502044] LYNX OPTIQUE [38447660200022] BOUYGUES TELECOM [42303259803326] CROQ LE FRAIS ACTION QIPAO DAB CREDIT AGRICOLE LAVOMATIC PHOTOMATON
14	BF LAVAGE CORA	AU DOUBS LAVAGE [85345934500064]
15	CORA	PRONOIA CENTRE-EST [89751957500079]

Accusé de réception en préfecture
039-200010650-20230921-DCC2023087-DE
Date de télétransmission : 26/09/2023
Date de réception préfecture : 26/09/2023

16	PROST 2001	GARAGE HENRI PROST [03625003300044] SOC EXPLOIT GARAGES PROST AUTOMOBILES [44046939300043]
17	TER DOLE	EBVH LOISIRS [52355485500107]
18	CASAU	DISTRIBUTION LUMINAIRE DECORATION [38295166300022]
19	SCI LAURA	MEMO [78916943000012] LA FOIRE AUX SPORTS [51196086600057]
20	_X_	BOULANGERIES BG [47845579300321]
21	MAJERE	CYCLES BULLE [37978848200022]
22	SAFCO	SOCIETE DOLOISE DE NEGOCE DE MEUBLES [32539755200044] GAMME [82480417300014] SCHMIDT
23	SCI LES TEMPLIERS	SALAMANDRE PIZZ' [75048258000016]
24	LES GAGNIERES	SOCIETE JURASSIENNE D'HEBERGEMENT ET DE RESTAURATION SJHR [41355675400013] SCI LES GAGNIERES [33777676900016]
25	SCI JPL	SOCIETE DOLOISE DE PRODUITS [34127003100022]
26	TISSOT	MEGA JEANS [34814349600043] CARGLASS S.A.S. [42505055602310]
27	_X_	THIRIET MAGASINS [42109808800295] F.I.L.M. LITERIE [85058478000017]
28	ORTIMOB	JORAPE [83753078100017] SCI JAYC [53289727900024] SCI VAL CHOISEY [32542203800019] FINANCIERE ORTELLI FINOR [03735015400037] SOCIETE DOLOISE DE PRODUITS [34127003100030] SCI PEO [89040322300013] SOLEPRO [35287085100040] SAS MEUBLES ORTELLI [35285689200026] FINANCIERE DU VAL D'AMOUR [44478224700027] SCI DU MOULIN [44411042300027] SCI ORDOUBS [45389685400016]
29	CABOTINE	TISSOT-SPORTS SA [03685002200033] TISSOT-SPORTS SA [03685002200025]
30	LES GAGNIERES	SPA AUTO [81142682400041]
31	_X_	CHOISEY [53391622700036] LCG DEVELOPPEMENT [85289608300015] WOK 168 [85156864200017] LA CRIEE D'ADELINE [89048032000021] ADDICT FITNESS [80531803700019] MUTUALITE FRANCAISE JURA [77559748700476] ECM C
32	DU ROUGEMONT	CHAUSSEA SAS [33026769105079]
33	TC IMMO	TC HOLDING [90855999000019] TC IMMO [53896318200018] AUTOMOBILES THIERRY CUYNET [34478634800013]
34	TC INVEST	AUTOMOBILES THIERRY CUYNET [34478634800047]
35	BANQUE CIC EST	BANQUE CIC EST [75480071204303]

Accusé de réception en préfecture
039-200010650-20230921-DCC2023087-DE
Date de télétransmission : 26/09/2023
Date de réception préfecture : 26/09/2023



36	4MURS	Unité foncière vacante
37	EPARGNE PIERRE FONCIERE REMUSAT	Unité foncière vacante
38	COMMUNE DE CHOISEY	Unité foncière jamais occupée
39	ASS FONCIERE DE CHOISEY	Unité foncière jamais occupée
40	LES GAGNIERES	Unité foncière jamais occupée
41	COMMUNE DE CHOISEY	Unité foncière jamais occupée
42	GTD	Unité foncière jamais occupée
43	FINANCIERE ORTELLI FINOR	Unité foncière jamais occupée
44	COMMUNE DE CHOISEY	Unité foncière jamais occupée
45	COMMUNE DE CHOISEY	Unité foncière jamais occupée
46	COMMUNE DE CHOISEY	Unité foncière jamais occupée
47	COMMUNE DE CHOISEY	Unité foncière jamais occupée
48	COMMUNE DE CHOISEY	Unité foncière jamais occupée
49	ASS FONCIERE DE CHOISEY	Unité foncière jamais occupée
50	_X	Unité foncière jamais occupée
51	_X	Unité foncière jamais occupée
52	COMMUNE DE CHOISEY	Unité foncière jamais occupée
53	COMMUNE DE CHOISEY	Unité foncière jamais occupée
54	COMMUNE DE CHOISEY	Unité foncière jamais occupée
55	COMMUNE DE CHOISEY	Unité foncière jamais occupée
56	COMMUNE DE CHOISEY	Unité foncière jamais occupée
57	COMMUNE DE CHOISEY	Unité foncière jamais occupée
58	LES ARCHES	Unité foncière jamais occupée
59	COMMUNE DE CHOISEY	Unité foncière jamais occupée
60	COMMUNE DE CHOISEY	Unité foncière jamais occupée
61	LIMMOBILIERE EUROPEENNE DES MOUSQUETAIRES	Unité foncière jamais occupée
62	COMMUNE DE CHOISEY	Unité foncière jamais occupée

Identification des unités foncières vacantes

Nb d'unités foncières vacantes	Nb d'unités foncières total	Indice de vacance Art.loi climat
2	62	3,23%

Surface des unités foncières vacantes m²	Surface totale des unités foncières	Part de la surface vacante
6058	303807	1,99%

Numéro de carte	Unité Foncière	Code INSEE commune	Section de la parcelle	Numéro de parcelle	Surface en m²	Propriétaires anonymisés
36	39198000DE0100	39198	DE	100	1951	4MURS
37	39198000DE0098	39198	DE	98	4107	EPARGNE PIERRE FONCIERE REMUSAT

Accusé de réception en préfecture
039-200010650-20230921-DCC2023087-DE
Date de télétransmission : 26/09/2023
Date de réception préfecture : 26/09/2023




CA du Grand Dole

Inventaire des ZAE

au titre de l'article 220
de la loi Climat et Résilience

CHOISEY ZONE 2NAYV

Etat d'occupation des unités foncières

-  Unité foncière jamais occupée
-  Unité foncière vacante au sens de l'article 220 loi climat et résilience
-  Unité foncière occupée, non vacante au sens de l'article 220 loi climat et résilience



Zone 2NAYv

Liste des propriétaires et des occupants par unités foncières

Numéro sur la carte	Propriétaires anonymisés	Occupants
1	EQIOM BETONS	EQIOM BETONS [94555054900238]
2	SOLVAY OPERATIONS FRANCE	Unité foncière jamais occupée
3	COMMUNAUTE D'AGGLOMERATION DU GRAND DOLE	Unité foncière jamais occupée
4	SOLVAY OPERATIONS FRANCE	Unité foncière jamais occupée
5	COMMUNE DE CHOISEY	Unité foncière jamais occupée
6	APRR	Unité foncière jamais occupée

Identification des unités foncières vacantes

Nb d'unités foncières vacantes	Nb d'unités foncières total	Indice de vacance Art.loi climat
0	6	0,00%

Surface des unités foncières vacantes m ²	Surface totale des unités foncières	Part de la surface vacante
0	31480	0,00%




CA du Grand Dole

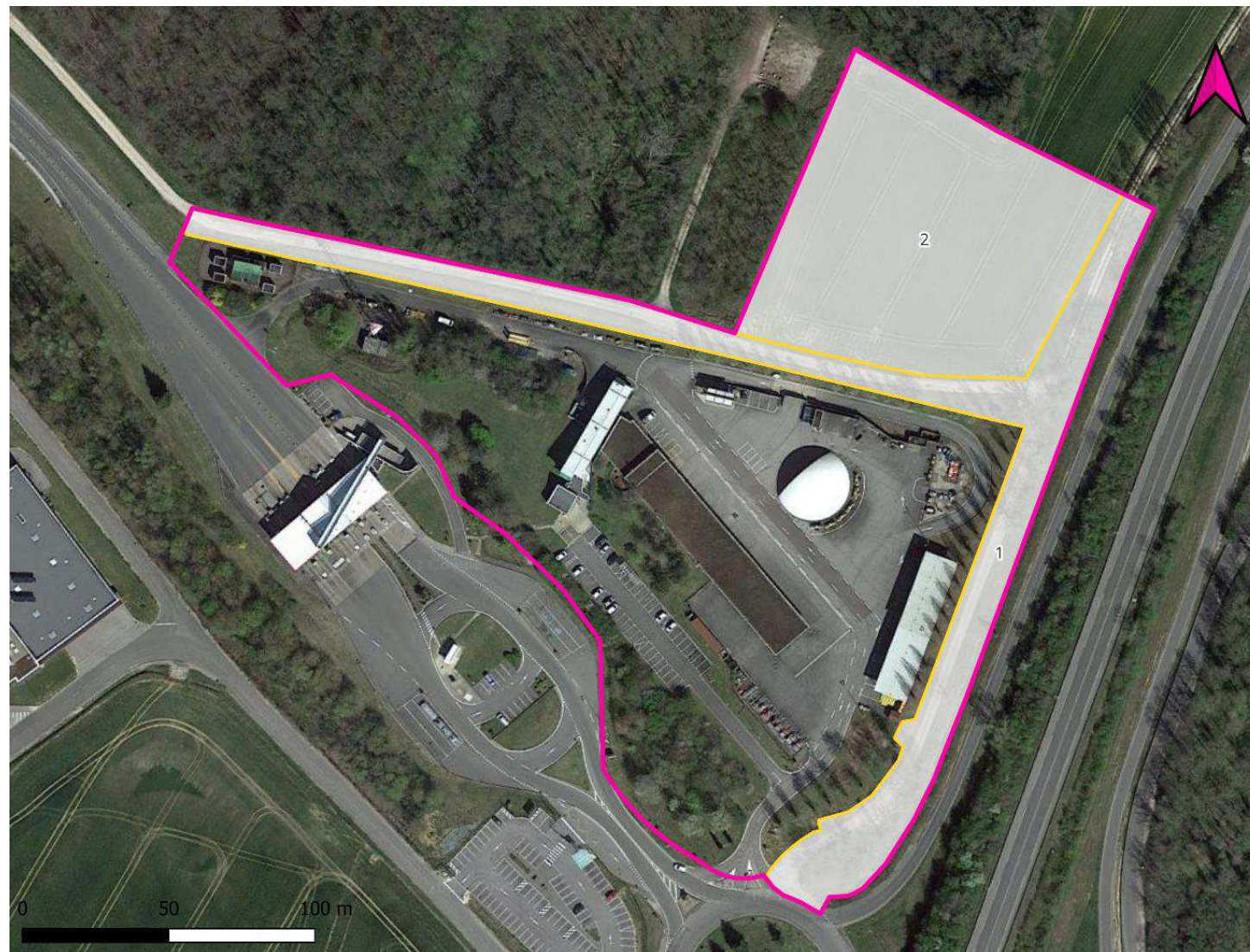
Inventaire des ZAE

au titre de l'article 220
de la loi Climat et Résilience

CHOISEY ZONE DE L'ÉCHANGEUR A39 DOLE-CHOISEY

Etat d'occupation des unités foncières

-  Unité foncière jamais occupée
-  Unité foncière vacante au sens de l'article 220 loi climat et résilience
-  Unité foncière occupée, non vacante au sens de l'article 220 loi climat et résilience



Zone de L'échangeur A39 Dole-Choisey

Liste des propriétaires et des occupants par unités foncières

Numéro sur la carte	Propriétaires anonymisés	Occupants
1	COMMUNE DE CHOISEY	Unité foncière jamais occupée
2	COMMUNAUTE D'AGGLOMERATION DU GRAND DOLE	Unité foncière jamais occupée

Identification des unités foncières vacantes

Nb d'unités foncières vacantes	Nb d'unités foncières total	Indice de vacance Art. loi climat
0	2	0,00%

Surface des unités foncières vacantes m ²	Surface totale des unités foncières	Part de la surface vacante
0	16174	0,00%




CA du Grand Dole

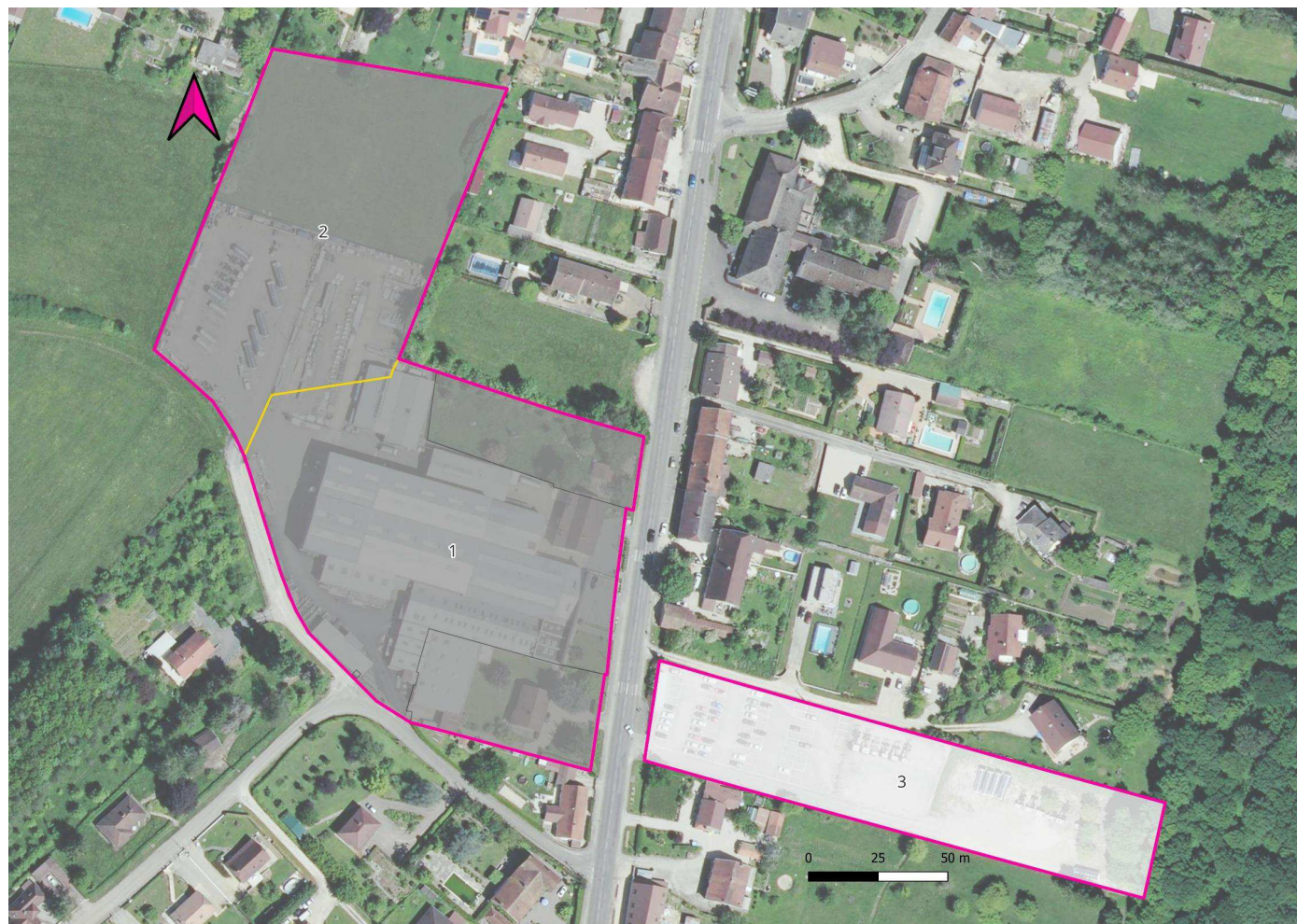
Inventaire des ZAE

au titre de l'article 220
de la loi Climat et Résilience

CRISSEY SITE MAGYAR

Etat d'occupation des unités foncières

-  Unité foncière jamais occupée
-  Unité foncière vacante au sens de l'article 220 loi climat et résilience
-  Unité foncière occupée, non vacante au sens de l'article 220 loi climat et résilience



Site Magyar

Liste des propriétaires et des occupants par unités foncières

Numéro sur la carte	Propriétaires anonymisés	Occupants
1	ETABLISSEMENTS MAGYAR	INOXYDABLE FRANC-COMTOIS [30415506200017] ETABLISSEMENTS MAGYAR [30418959000058]
2	INOXYDABLES FRANCS COMTOIS	INOXYDABLE FRANC-COMTOIS [30415506200017]
3	ETABLISSEMENTS MAGYAR	Unité foncière jamais occupée

Identification des unités foncières vacantes

Nb d'unités foncières vacante	Nb d'unités foncières total	Indice de vacance Art.loi climat
0	3	0,00%

Surface des unités foncières vacantes m ²	Surface total des unités foncières	Part de la surface vacante
0	29579	0,00%

CA du Grand Dole

Inventaire des ZAE

au titre de l'article 220
de la loi Climat et Résilience

DOLE ZA DES GRANDES EPENOTTES

Etat d'occupation des unités foncières

- Unité foncière jamais occupée
- Unité foncière vacante au sens de l'article 220 loi climat et résilience
- Unité foncière occupée, non vacante au sens de l'article 220 loi climat et résilience



ZA des Grandes Epenottes

Liste des propriétaires et des occupants par unités foncières

Numéro sur la carte	Propriétaires anonymisés	Occupants
1	COMMUNE DE DOLE	COMITÉ DES FÊTES DE DOLE CENTRE TECHNIQUE MUNICIPAL C.T.M
2	SCI DOLE ENCHERES	PALLAUD JEAN [44487387100024] ENTREPRISE MUGNIER JEAN-EMMANUEL [53230767500043] URBAN IMPACT [89364284300013] BLACKBOX DOLE [52795402800025] VSD 39 [94853156100017]
3	LES ARPENTEURS	ATELIER JOSE VINCENT [45042636600024]
4	LA MORDOREE	RUEZ INVEST [87822958200019] SCI LA MORDOREE [50233772800013] SELARL RUEZ & ASSOCIES - NOTAIRE [52439596900016]
5	LA GATINOISE	D.P.O. MONNERET [42362864300029] SCI LA GATINOISE [48907334600020]
6	M C G IMMOBILIER	CARTRADE [43336537600113] SCOP FERMETURES [79314169800019]
7	YLLI	AVENIR BUREAUTIQUE [33145737400154]
8	ORPHEANE	LOOK DESIGN SARL [43311503700023]
9	FRALIO	PMM EPONYME [90095631900017] PMM SALARIES [91747356300018] P M M [40240214300034]
10	LE LYCANTHROPE	LE LYCANTHROPE [50264392700010] SARL ZIEGLER
11	MALICHLOM	T'EN REV SYSTEM [49350462500036] FRANCODEP JURA [82052085600023]
12	PREMIUM	ACADIR [81795337500018]
13	PM	MULOT MACONNERIE [45126216600023] SCI PM [50851109400023]
14	CENTAURE	Information volontairement anonymisée (personne physique)
15	FPS DOLE	AUCENI [88278074500031] NEC TELEPROSPECTION [84079644500020] BASTIDE LE CONFORT MEDICAL [30563503901556] BUREAU DE L'HABITAT FRANCAIS 39 [84760627400011]
16	ATICI	ATICI [80255360200029] CEM DONER DISTRIBUTION [79471794200021]
17	_X_	MOUNETESTI [79306432000021] ESTIVALET SERVICES ET ASSAINISSEMENT [89060051300018] CHAPAT AUTOMATISMES [81988768800029] DOLEM [87892986800015]

18	ETABLISSEMENT PUBLIC EDUCATIF ET SOCIAL	ETABLISSEMENT PUBLIC EDUCATIF ET SOCIAL [26390024300290] ETABLISSEMENT PUBLIC EDUCATIF ET SOCIAL [26390024300324] ETABLISSEMENT PUBLIC EDUCATIF ET SOCIAL [26390024300308] ETABLISSEMENT PUBLIC EDUCATIF
19	LA LECHERE MAISON RAMEL	MAISON RAMEL [38287753800027]
20	4BSA	CBMAT [43753251800044]
21	P L	SPORT NET SERVICES [34167077600051] SCI P L [41422236400021] SPORT NET SERVICES SOLUTIONS [81213100100016]
22	COMMUNE DE DOLE	INDUSTRIE DOLOISE DE MICRO-MECANIQUE [39506181500027]
23	SCI TROIS	MC CUIR [83012911000011] SARL ABI [43211761200023] ENT. ABI-NURI [81138542600010]
24	ECCOFOR	ECCOFOR ECOATER, COMPRENDRE, FORMER [75139344800046] ECCOFOR ECOATER, COMPRENDRE, FORMER [75139344800053] ECCOFOR ECOATER, COMPRENDRE, FORMER [75139344800061]
25	RM	FCB ISOLATION [82998568800011] RM [85254041800013]
26	FRALIO	GADEST [01555088200789]
27	SCI DOLEFIM	MONTCHAPET AUTOMOBILES [40440995500071]
28	CAPITOLE IMMO	INSPIRATION PARQUETS [81445692700015]
29	DORAS	DORAS [01585179300578]
30	_X_	ACTION FRANCE [75330823802245] TAKKO FASHION FRANCE [82938012000198] DOLE OPTIC [78861922900024] NORAUTO FRANCE [48047015202182] BROKER AUDIOLOGIE [81824757900084] OPTIQUE JMG [83868324100015] SEDOC [
31	ORCETI	FANEM [49144910400026] MOTU [75230477400025]
32	MORINE	DAGANE [80824170700013]
33	CETIOR	TIP T'OPTIC [47839667400028] SCI CETIOR [45026784400022] ECHINOPS [91978329000019] LA MAROQUINERIE [82377798200013] SCI ORCETI [45026819800022] BERIC SA [35025121100024] HANA GROUP FRANCE [83489593002] SAS KALLIOPE [81149101800016] JEAN DIT CARRE [350333597] ISACOIF [487605610] AQUA PRESSING [81146638200017] MRDS [793316910]
34	BPCE LEASE IMMO CREDIT MUTUEL REAL ESTATE LEASE	MOTOS BOX INVEST [88008778800027] MOTOS BOX 39 [41167700800061]

35	DOLE INVESTISSEMENT	GIFI MAG [47872562503455] ZOO BOUTIC DOLE [78929813000012] DECATHLON FRANCE [50056940502769] BIMOTA [80910791500039] 4MURS [77561894503399] FAR-EN-DOLE [90117913500016] TAPE À L'OEIL
36	MCDONALDS FRANCE	MCDONALD'S FRANCE [72200393613293]
37	DOLE INVESTISSEMENT IMMOBILIERE EUROPEENNE DES MOUSQUETAIRES	FRABELLA [87978206800016] NILECEVI [81467502100012]
38	VINSAINE	MB BOUTIQUES [49398596400052] FMA INVESTISSEMENTS [52345148200021] CAVES MAURIN [42925161400096] VINSAINE [52358703800028] LVS39 - LAVIESAINE [53021619100029] SOCIETE POIFFAUT GERALD [81923483200015]
39	SCI BC EPENOTTES	GRAND GARAGE DE DOLE SA [40356461000026]
40	_X_	JURAKOR [89275628900013] STOCK PLUS [40865624700306] DOLANGE [91394528300012] ZEEMAN TEXTIELSUPERS [44391877600792] PEGASE [88362887701695] LA HALLE [41315173906424] HENRIET LETELLIER [51778600000011]
41	CREDIT MUTUEL REAL ESTATE LEASE	EPENOTTES IMMO [83063889600019] DOLE MEUBLES [83059551800010]
42	CRISTO LINE	ONCLE SCOTT'S DOLE [53019246700013]
43	MESS	LE GARÇON BOUCHER
44	COEUR DE VILLE	BASIC FIT II [79823301100807]
45	FINANCIERE VUILLEMIN FRERES	V F CONFORT [66282029900276]
46	STELLA IMMOBILIERE 10 VIALATTE	AVIS
47	DOLE FIN INVEST	VAL DOUBS [79468693100021] DOLE FIN INVEST [79488826300017]
48	FRALIO	SOCIETE DE CONCEPTION, D'ETUDE ET DE REALISATION SOCODER [79173701800022]
49	LES PRIMEVERES	ELECTRO DOLE [80513601700011] PARE BRISE 39 [84033338900012]
50	DEKRA FONCIER	AUTO BILAN FRANCE [43780779501192]
51	PEEX	SARL ETABLISSEMENT DELPHIS [43475071700010] PEEX [48104599500018]
52	UGO DE LA FERTE	UGO DE LA FERTE [83512855400010] L. FERTIER [83747834600013] ORGANIC COATCH'AIR [90245150900019]
53	FAVAL	HYGIENE DISCOUNT DOLE [90448646100018] SINEO JURA [39984407500065]
54	2RIAN	L.P.M. [52196666300010]
55	ALOR	VAL DOUBS [79468693100039] ALOR [44462639400019]
56	SCI FLORIN	SOC IMPORT DISTR APPAR CUISINE [32235642900033] MAINTENANCE ENERGIES [44450308000046]

Accusé de réception en préfecture
039-200010650-20230921-DCC2023087-DE
Date de télétransmission : 26/09/2023
Date de réception préfecture : 26/09/2023



57	LES EPENOTTES	LE BELLAGIO [80971612900014]
58	SAE	SCI DAJODA [85268995900017] EURL DI FILIPPO [51765000800025]
59	DAJODA	YOUSSEF [84101680100034] SCI DU LAOUL [48850792200018] CENTRE OPHTALMOLOGIQUE DE DOLE [92276523500010] SELARL DOCTEUR FIRAS YOUSSEF [94845778300017] SARL P.A. OH! ASSOCIES [42058633100035] HOLDING SAF
60	TJB	TJB [81904123700010] LOCATEOBOX [81929279800017]
61	FRALIO	MASTHE [85341026400016]
62	SCI LA JURASIENNE IMMOBILIERE	OMNISYS [51496380000024] MAISONS DU MONDE FRANCE [38319665602041]
63	ZAC DE DOLE I	MAHYTEC [50164003100024]
64	FAMIGLIA	JURA PISCINES [45162287200021] HOLDING FAEDO [80363388200011] FAMIGLIA [81856727300011] PHILAE SPA [91402146400013]
65	SCI DE LILE TUDY	E CHECHILLOT PROTHESE ORTHESE [33445581300033] SCI DE L'ILE TUDY [39379735200027]
66	LAXONE	HENRY [75251864700025] GUICHARD [52417710200034] SCM LA SYNAPSE [52012032000012] L'AXONE [90052498400011] BASET [47897476900026] SCHLIENGER [47843571200029] GUILHENDOU [88489670500016] JAGHRI [9177859] Information volontairement anonymisée (personne physique)
67	ISIS	SARL GOMEZ-JONQUET [79981397700011] MAISON
68	SCI DS	ODBXCLUB [75221878400011] SCI DS [75056552500011]
69	X	MAISON
70	X	MAISON
71	X	MAISON
72	LES JONQUILLES	Unité foncière vacante
73	BATILOC	Unité foncière vacante
74	4BSA	Unité foncière vacante
75	CUBI	Unité foncière vacante
76	GRUAY	Unité foncière vacante
77	X	Unité foncière jamais occupée
78	RUEZ ET FILS	Unité foncière jamais occupée
79	COMMUNAUTE D'AGGLOMERATION DU GRAND DOLE	Unité foncière jamais occupée
80	COMMUNAUTE D'AGGLOMERATION DU GRAND DOLE	Unité foncière jamais occupée
81	COMMUNE DE DOLE	Unité foncière jamais occupée
82	COMMUNAUTE D'AGGLOMERATION DU GRAND DOLE	Unité foncière jamais occupée
83	LA LECHERE	Unité foncière jamais occupée

Accusé de réception en préfecture
039-200010650-20230921-DCC2023087-DE
Date de télétransmission : 26/09/2023
Date de réception préfecture : 26/09/2023



84	COMMUNE DE DOLE	Unité foncière jamais occupée
85	COMMUNAUTE D'AGGLOMERATION DU GRAND DOLE	Unité foncière jamais occupée
86	X	Unité foncière jamais occupée
87	OLIMAN	Unité foncière jamais occupée
88	OLIMAN	Unité foncière jamais occupée
89	COMMUNE DE DOLE	Unité foncière jamais occupée
90	COMMUNAUTE D'AGGLOMERATION DU GRAND DOLE	Unité foncière jamais occupée
91	CREDIT MUTUEL REAL ESTATE LEASE	Unité foncière jamais occupée
92	COMMUNE DE DOLE	Unité foncière jamais occupée
93	COMMUNE DE DOLE	Unité foncière jamais occupée
94	COMMUNAUTE D'AGGLOMERATION DU GRAND DOLE	Unité foncière jamais occupée
95	COMMUNE DE DOLE	Unité foncière jamais occupée
96	CETIOR	Unité foncière jamais occupée
97	COMMUNAUTE DAGGLOMERATION DU GRAND DOLE	Unité foncière jamais occupée
98	BPCE LEASE IMMO;CREDIT MUTUEL REAL ESTATE LEASE	Unité foncière jamais occupée
99	X	Unité foncière jamais occupée
100	X	Unité foncière jamais occupée
101	COMMUNAUTE D'AGGLOMERATION DU GRAND DOLE	Unité foncière jamais occupée
102	COMMUNAUTE D'AGGLOMERATION DU GRAND DOLE	Unité foncière jamais occupée
103	COMMUNE DE DOLE	Unité foncière jamais occupée
104	COMMUNE DE DOLE	Unité foncière jamais occupée
105	COMMUNE DE DOLE	Unité foncière jamais occupée
106	COMMUNAUTE D'AGGLOMERATION DU GRAND DOLE	Unité foncière jamais occupée
107	COMMUNAUTE D'AGGLOMERATION DU GRAND DOLE	Unité foncière jamais occupée
108	COMMUNE DE DOLE	Unité foncière jamais occupée
109	COMMUNE DE DOLE	Unité foncière jamais occupée
110	COMMUNE DE DOLE	Unité foncière jamais occupée
111	X	Unité foncière jamais occupée
112	COMMUNE DE DOLE	Unité foncière jamais occupée
113	COMMUNE DE DOLE	Unité foncière jamais occupée
114	COMMUNE DE DOLE	Unité foncière jamais occupée
115	ZIEUXANDRE 1	Unité foncière jamais occupée
116	COMMUNE DE DOLE	Unité foncière jamais occupée

ZA des Grandes Epenottes

Identification des unités foncières vacantes

Nb d'unités foncières vacantes	Nb d'unités foncières total	Indice de vacance Art.loi climat
5	116	4,30%

Surface des unités foncières vacantes m ²	Surface totale des unités foncières	Part de la surface vacante
16497	605115	2,73%

Numéro de carte	Unité Foncière	Code INSEE commune	Section de la parcelle	Numéro de parcelle	Surface en m ²	Propriétaires anonymisés
72	39198000AI0495	39198	AI	495	3012	LES JONQUILLES
73	39198000AI0282	39198	AI	282	5609	BATILOC
74	39198000AL0288	39198	AL	288	2698	4BSA
75	39198000AL0319	39198	AL	319	995	CUBI
76	uf391980118502	39198	AL	252	4183	GRUAY

CA du Grand Dole

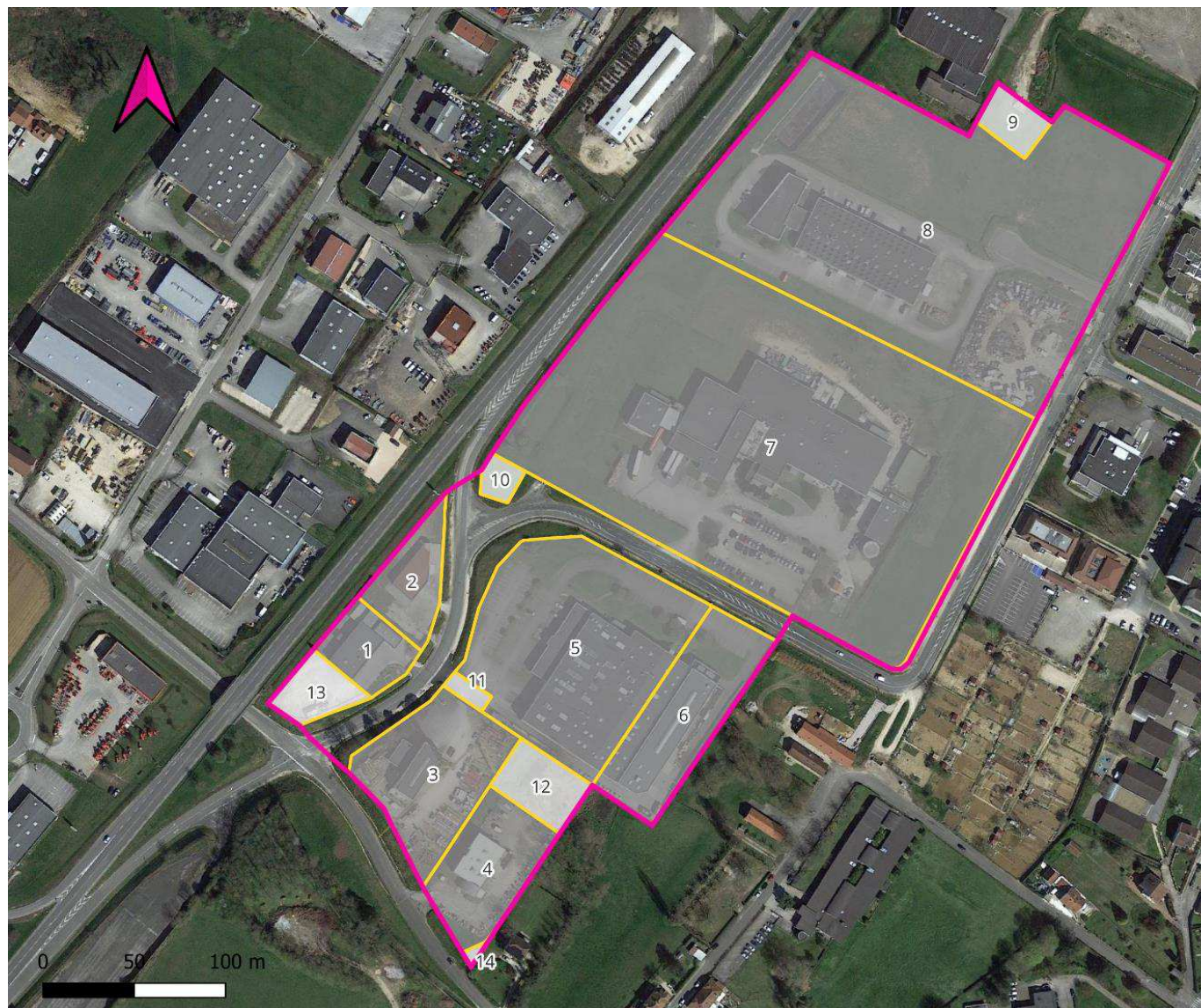
Inventaire des ZAE

au titre de l'article 220
de la loi Climat et Résilience

DOLE ZA DES MESNILS PASTEUR

Etat d'occupation des unités foncières

- Unité foncière jamais occupée
- Unité foncière vacante au sens de l'article 220 loi climat et résilience
- Unité foncière occupée, non vacante au sens de l'article 220 loi climat et résilience



ZA des Mesnils Pasteur

Liste des propriétaires et des occupants par unités foncières

Numéro sur la carte	Propriétaires anonymisés	Occupants
1	SCI LA SUITE	SCI SRP [80229872900012] HIGS [90857280300017] FEU DE BRESSE [80534343100039] GILLES STEPCZAK [41366734600048] SCI MARIBELLE [88023666600017]
2	MB FIMMO	A.H PRO PISCINES & SPA
3	MANITOWOC CRANE GROUP FRANCE OU MCG FRANCE	MANITOWOC CRANE GROUP FRANCE OU MCG
4	AJV IMMOBILIER	MANITOWOC CRANE GROUP FRANCE OU MCG FRANCE [63204583700481]
5	NP JURA	NP JURA [35286238700029]
6	SOC INDUS MOULAGES PRECISION	NP JURA
7	CLAVIERE SOC	CLAVIERE SOC [03685013900191]
8	COMMUNAUTE D'AGGLOMERATION DU GRAND DOLE	REPAIR SCHWEITZER [82376202600040] AFULUDINE [82177152400039] HUMANI RH CHAPOTOT [81898798400023] INITIATIVE DOLE TERRITOIRES [39800454900034] GROUPE FORCES [43994596500101] BGE FRANCHE-COMTE [3913190]
9	SYNDICAT INTERCOMMUNAL DES EAUX	Unité foncière jamais occupée
10	COMMUNE DE DOLE	Unité foncière jamais occupée
11	COMMUNE DE DOLE	Unité foncière jamais occupée
12	COMMUNE DE DOLE	Unité foncière jamais occupée
13	MARIBELLE	Unité foncière jamais occupée
14	_X	Unité foncière jamais occupée

Identification des unités foncières vacantes

Nb d'unités foncières vacantes	Nb d'unités foncières total	Indice de vacance Art.loi climat
0	14	0%

Surface des unités foncières vacantes m²	Surface totale des unités foncières	Part de la surface vacante
0	99288	0%

CA du Grand Dole

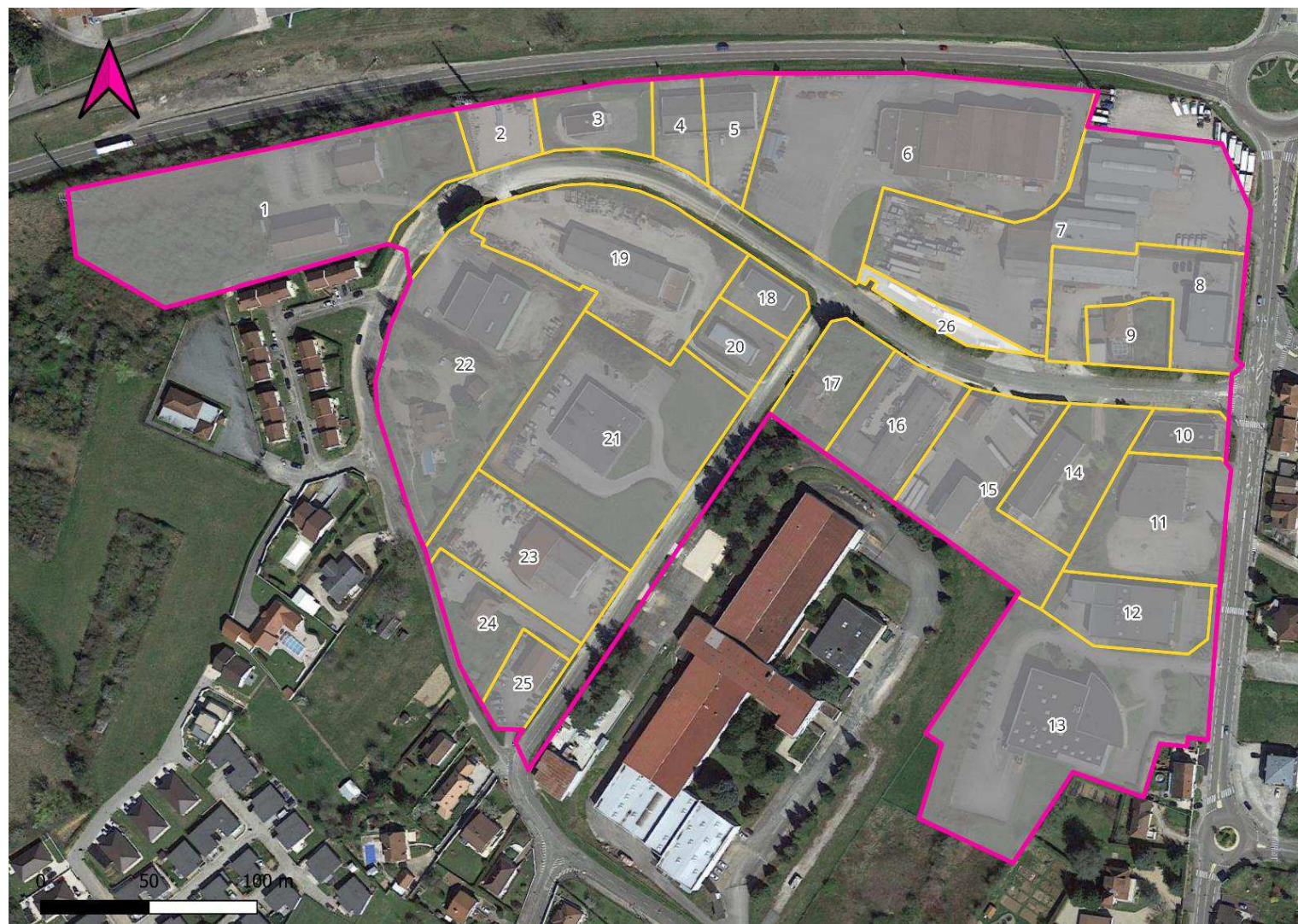
Inventaire des ZAE

au titre de l'article 220
de la loi Climat et Résilience

DOLE ZA DU DEFOIS

Etat d'occupation des unités foncières

- Unité foncière jamais occupée
- Unité foncière vacante au sens de l'article 220 loi climat et résilience
- Unité foncière occupée, non vacante au sens de l'article 220 loi climat et résilience



ZA du Defois

Liste des propriétaires et des occupants par unités foncières

Numéro sur la carte	Propriétaires anonymisés	Occupants
1	SOC INVEST HOTEL DOLE	SOC INVEST HOTEL DOLE [38001840800027]
2	EKWOK	ENTREPRISE DAMIN
3	AUTOMOBILE CLUB JURASSIEN	AUTOMOBILE CLUB JURASSIEN [77839573100079]
4	BL INVESTISSEMENT	BL AUTOMOBILES [82478403700015]
5	CHARLY	SPFC [44925274100011] DAG AUTOS
6	MAURIN	SCABOIS [50429696300060] V2L [91932913600015] ETABLISSEMENTS J. LABORIER [32522156200060]
7	ETABLISSEMENTS BERTHIER	TRANSPORTS CUYNET [39206510800020] BERTHIER TRUCKS SERVICES [89129284900033]
8	CDJH	HINTZY DISTRIBUTION [83783935600016]
9	_X_	MAISON
10	JACQUARD	DAVID GRAPHIC [52877884800028]
11	BPCE LEASE IMMO	ALLIANCE AUTOMOTIVE GRAND EST [50792920600476]
12	DE L'AN II	LIG SOCIETE D'INGENIERIE GRAPHIQUE [34362698200023] MACS [83435099300012]
13	ROSE2A	GERMOND GROSSISTE PRINT [83857339200019] IDCOM [84045478900040] XEFI DOLE - GERMOND [31036997000069]
14	ELIEN	AUTOMATISME ET ELECTRICITE DE L'EST [34192054400036]
15	DUCULIUS	TRANSPORTS BENOIT GROS & FILS [38477032700029]
16	IMMOLOC ENTREPRISE BETB	AU CONFORT DU BAIN MISIEWICZ [88824091800019] BALLAGNY LIVRAISON ELECTROMENAGER BALLAGNY [49903748900022] IMMOLOC ENTREPRISE B&B [82096097900012]
17	_X_	GPS PREVENTION [48366307600030] MAISON
18	_X_	MONDIAL PARE-BRISE [418505343000701] DOLE COURTAGE [79869304000015]
19	ENTREPRISE DAMIN	ENTREPRISE DAMIN [03725004000021] DAMIN [42803242900014]
20	_X_	ATELIER D'AGENCEMENT INTERIEUR [88893978200015] FRANCHE-COMTE PISCINE & SPA
21	ACTIF IMMOBILIER SARL LATITUDE IMMOBILIER	DOLEA-EAU [81397928300013] DOLEA-ASSAINISSEMENT [81400659900017]
22	_X_	MEDIAPOST [33164801403135] MAISON
23	BGM DOLE IMMO	VALLET S.A.S. [03705005100020]
24	_X_	MAISON
25	_X_	SCI DES ARENES [38905833000017]
26	ETABLISSEMENTS BERTHIER	Unité foncière jamais occupée

Accusé de réception en préfecture
039-200010650-20230921-DCC2023087-DE
Date de télétransmission : 26/09/2023
Date de réception préfecture : 26/09/2023



ZA du Defois

Identification des unités foncières vacantes

Nb d'unités foncières vacantes	Nb d'unités foncières total	Indice de vacance Art.loi climat
0	26	0%

Surface des unités foncières vacantes m ²	Surface totale des unités foncières	Part de la surface vacante
0	95274	0%




CA du Grand Dole

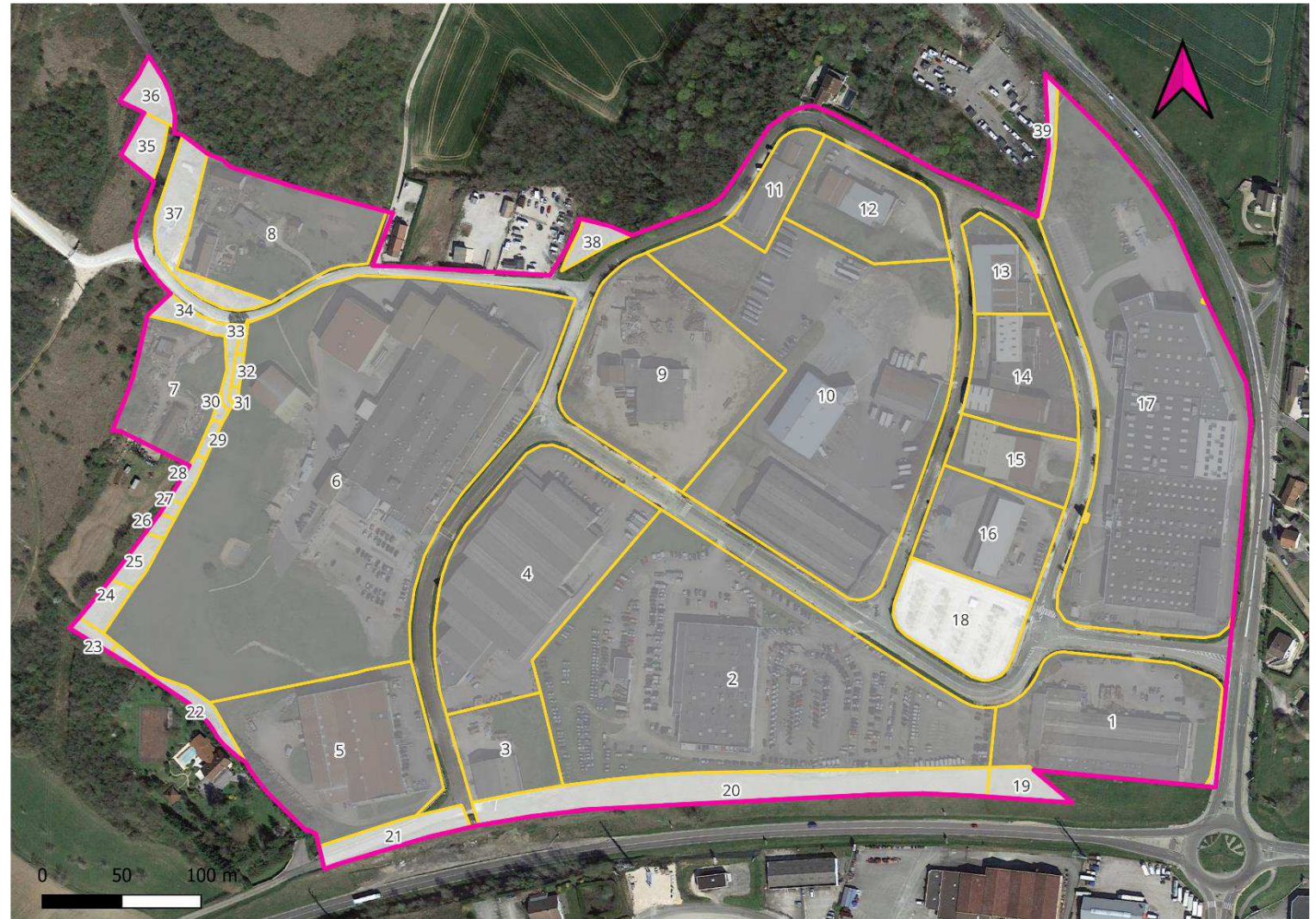
Inventaire des ZAE

au titre de l'article 220
de la loi Climat et Résilience

DOLE ZA DU TUMULUS

Etat d'occupation des unités foncières

-  Unité foncière jamais occupée
-  Unité foncière vacante au sens de l'article 220 loi climat et résilience
-  Unité foncière occupée, non vacante au sens de l'article 220 loi climat et résilience



ZA du Tumulus

Liste des propriétaires et des occupants par unités foncières

Numéro de carte	Propriétaires anonymisés	Occupants
1	PARROT	PARROT [03635006400014]
2	GASPARD IMMO	SORECA AUTOMOBILES [30085410600071]
3	SCI SP IMMO	SAS SP GROUPE
4	AUBEPINE	PRO A PRO DISTRIBUTION NORD [34143410800195] PRO A PRO DISTRIBUTION NORD [34143410800062]
5	IMMOBILIERE 3C	SNDR EVOLUTION [82466539200026] IMMOBILIERE 3C [34492175400091] MAISON MAISON
6	FONCIERE BOUVARD	BOUVARD ALINA INDUSTRIE [30245699100017]
7	_X_	MAISON
8	DU CASTEL	SCI DU CASTEL [42237524600028] MAISON MAISON
9	SCI DU LIOUX	C.SERRAND [38206903700044]
10	MONGE	DESIGN I MEDIA [42219266600028] YSB [87948360000034] SP DISTRIBUTION [90515845700028] VINTAGE AUTOS 39 [88862471500015] GALVA BELT [52134134700024] SP PISCINE [89161106300027] HP2S [37994208900069]
11	DES SEQUANES	SCI DES SEQUANES [35081303600018] JURASSIENNE DE MODELAGE [30084834800011]
12	CAPSTHENE	ENTREPRISE JURASSIENNE ELECTRICITE [32156139100012] CAPSTHENE [80847440700018]
13	SOUBRIER SARL METALLIER	SOUBRIER SARL METALLIER [03675004000010]
14	ETABLISSEMENTS BURDIN BOSSERT	ETABLISSEMENTS BURDIN BOSSERT [56282133000148]
15	_X_	SA ETABLISSEMENTS GIRARD [64665012700038]
16	DE LA MONTEE ROUGE	PAULA [79871301200051] PIERRE PERRET [31413736500040] SCI DES PATERS [32489443500027] DE LA MONTEE ROUGE [48820602000015] FININVEST [51904128900033]
17	C ET K COMPONENTS	C&K AEROSPACE [89433503300011] TRES FRANCE HOLDINGS SAS [83225680400010] COMITE D'ENTREPRISE C&K [82220653800016] C&K CONNECT [89433625400012] C & K COMPONENTS SAS [64204437400501] C&K FRANCE HOLDINGS
18	C ET K COMPONENTS	Unité foncière jamais occupée

Accusé de réception en préfecture
039-200010650-20230921-DCG2023087-DE
Date de télétransmission : 26/09/2023
Date de réception préfecture : 26/09/2023

19	JE2H	Unité foncière jamais occupée
20	COMMUNE DE DOLE	Unité foncière jamais occupée
21	COMMUNE DE DOLE	Unité foncière jamais occupée
22	SOLVAY OPERATIONS FRANCE	Unité foncière jamais occupée
23	X	Unité foncière jamais occupée
24	X	Unité foncière jamais occupée
25	SOLVAY OPERATIONS FRANCE	Unité foncière jamais occupée
26	X	Unité foncière jamais occupée
27	X	Unité foncière jamais occupée
28	X	Unité foncière jamais occupée
29	X	Unité foncière jamais occupée
30	COMMUNE DE DOLE	Unité foncière jamais occupée
31	X	Unité foncière jamais occupée
32	X	Unité foncière jamais occupée
33	X	Unité foncière jamais occupée
34	COMMUNE DE DOLE	Unité foncière jamais occupée
35	X	Unité foncière jamais occupée
36	X	Unité foncière jamais occupée
37	DU CASTEL	Unité foncière jamais occupée
38	ETAT MINISTERE DE L URBANISME ET DU LOGEMENT	Unité foncière jamais occupée
39	COMMUNAUTE D AGGLOMERATION DU GRAND DOLE	Unité foncière jamais occupée
Voirie	DEPARTEMENT DU JURA	Unité foncière jamais occupée

Identification des unités foncières vacantes

Nb d'unités foncières vacantes	Nb d'unités foncières total	Indice de vacance Art.loi climat
0	40	0,00%

Surface des unités foncières vacantes m ²	Surface totale des unités foncières	Part de la surface vacante
0	234464	0,00%




CA du Grand Dole

Inventaire des ZAE

au titre de l'article 220
de la loi Climat et Résilience

DOLE ZONE PORTUAIRE

Etat d'occupation des unités foncières

-  Unité foncière jamais occupée
-  Unité foncière vacante au sens de l'article 220 loi climat et résilience
-  Unité foncière occupée, non vacante au sens de l'article 220 loi climat et résilience



Zone Portuaire

Liste des propriétaires et des occupants par unités foncières

Numéro sur la carte	Propriétaires anonymisés	Occupants
1	COMMUNAUTE D'AGGLOMERATION DU GRAND DOLE	JURA WATT [88233848600021] IDEAL STANDARD FRANCE [55201096900418] MAISON SPORT SANTE GRAND DOLE DOLE EXPO VELO CLUB DOLOIS
2	SYNDICAT INTERCOMMUNAL DE COLLECTE ET DE TRAITEMENT DES ORDU	DECHETERIE
3	GRAND DOLE HABITAT	PARKING
4	GRAND DOLE HABITAT	GRAND DOLE HABITAT [27390002700056] GRAND DOLE HABITAT [27390002700049] CONVENTION DE MANDATS [27390002700031]
5	DE LA FENOTTE	MAISON
6	_X_	MAISON
7	SCI BOUNCE	SCI BOUNCE [90106191100011] REBONDIR [51372012800059]
8	AGRICOLE INTERVAL	JARDIVAL SARL [34177534400128]
9	DE LA FENOTTE	C M H [75163031000017] BOIS ET MATERIAUX DOLOIS [49303496100018] CM PNEUS [51495180500027] C M LAVAGE [79501585800017] SCI VIESTE [89800758800020] SCI CM IMMO [79284708900010]
10	A S P T T LONS LE SAUNIER	ASPTT
11	COLPOWER	GRDF [44478651102986]
12	F Y	DMSN [91422873900019] SARL MATHI
13	_X_	IMMEUBLE
14	MAISON JOLIMOY	IMMEUBLE
15	_X_	SOC BLANCHISSERIE ROUX [03715023200017] CLAUDIUS [47885621400018]
16	DEPARTEMENT DU JURA	MGF_MCPR
17	DIRECTION DEPARTEMENTALE DE L'EQUIPEMENT ETAT MINISTERE DE LEQUIPEMENT DES TRANSPORTS DU LOGEMENT	ASS SPORTIVE CULTUR ENTRAIDE EQUIPEMENT [37882468400021] OFFICE FRANCAIS DE LA BIODIVERSITE [13002591902292]
18	DEPARTEMENT DU JURA	CENTRE TECHNIQUE ROUTIER
19	DOLDIS	BATI DOLE SARL [40301407900020]
20	_X_	ECIG EST DEVELOPPEMENT [82309245700089] T'COIF [43396999500052] SARL JEAN DIT CARRE [35033359700069] PHARMACIE DE LA RIVE GAUCHE [49975683100016] MEDICAL LAFAYETTE [87867140300011] AMT SUSHI SAS [8230]
21	BPIFRANCE	LIDL [34326262219198]

Accusé de réception en préfecture
039-200040650-20230921-DCG2023087-DE
Date de télétransmission : 26/09/2023
Date de réception préfecture : 26/09/2023

22	DU NOUVEAU PORT	TRANSPORTS DEMENAGEMENTS GROS [33791824700020] CM PNEUS POIDS LOURDS
23	DEEP GREY	COOP AGIR CEIBAC [49814202500036] GRAND EST DEVELOPPEMENT [84144598400054]
24	JMT IMMOBILIERE	DOLE BOYAUX [31627799500023] JMT IMMOBILIERE [48492141600018]
25	SIX ET SEPT	ALEXANDRE VILLET FINANCE [83199869500025] SOCIETE NOUVELLE PUGET - SN PUGET [82175649100014] SCI SIX ET SEPT [37854239300012] PUGET DESAMANTAGE [84364397400010]
26	L 2 F	JEALOURA [85285914900019] VGBE SOCIER
27	LANVIN	CLAVIERE VIANDES SA [38023057300020]
28	CHAZELLE	SCI CHAZELLE [48507292000013] DECOUPES SERVICE PAPIERS CHAZELLE [37807463700026] SARL CHAZELLE IMPRIMEURS [35367543200028]
29	IMMO PL 102	Unité foncière vacante
30	COMMUNAUTE D'AGGLOMERATION DU GRAND DOLE	Unité foncière vacante
31	X	Unité foncière vacante
32	COMMUNE DE DOLE	Unité foncière jamais occupée
33	COMMUNE DE DOLE	Unité foncière jamais occupée
34	COMMUNE DE DOLE	Unité foncière jamais occupée
35	X	Unité foncière jamais occupée
36	COMMUNAUTE D'AGGLOMERATION DU GRAND DOLE	Unité foncière jamais occupée
37	COMMUNE DE DOLE	Unité foncière jamais occupée
38	COMMUNE DE DOLE	Unité foncière jamais occupée
39	COMMUNE DE DOLE	Unité foncière jamais occupée

Identification des unités foncières vacantes

Nb d'unités foncières vacantes	Nb d'unités foncières total	Indice de vacance Art.loi climat
3	39	7,70%

Surface des unités foncières vacantes m ²	Surface total des unités foncières	Part de la surface vacante
4583	393771	1,16%

Numéro de carte	Unité Foncière	Code INSEE commune	Section de la parcelle	Numéro de parcelle	Surface en m ²	Propriétaires anonymisés
29	39198000CR0285	39198	CR	285	5965	IMMO PL 102
30	39198000CR0327	39198	CR	327	1209	COMMUNAUTE D'AGGLOMERATION DU GRAND DOLE
31	uf391980031522	39198	BW	195	609	X




CA du Grand Dole

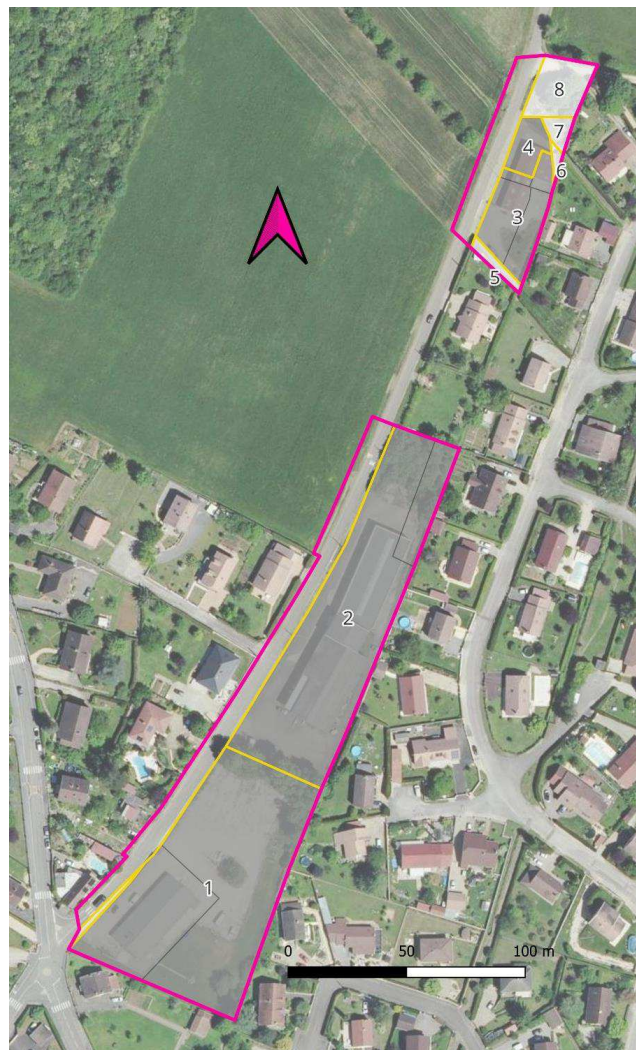
Inventaire des ZAE

au titre de l'article 220
de la loi Climat et Résilience

FOUCHERANS RUE DE MONNIERES

Etat d'occupation des unités foncières

-  Unité foncière jamais occupée
-  Unité foncière vacante au sens de l'article 220 loi climat et résilience
-  Unité foncière occupée, non vacante au sens de l'article 220 loi climat et résilience



Rue de Monnières

Liste des propriétaires et des occupants par unités foncières

Numéro sur la carte	Propriétaires anonymisés	Occupants
1	LJC	LJC [90379737100015]
2	JYB	ADDITIF [39117586600022] JYB [43464880400012]
3	_X_	MAISON
4	LOICK CANAULT	LOICK CANAULT
5	_X_	Unité foncière jamais occupée
6	_X_	Unité foncière jamais occupée
7	COMMUNE DE FOUCHERANS	Unité foncière jamais occupée
8	ASS FONCIERE DE FOUCHERANS	Unité foncière jamais occupée
Voirie	COMMUNE DE FOUCHERANS	Unité foncière jamais occupée

Identification des unités foncières vacantes

Nb d'unités foncières vacantes	Nb d'unités foncières total	Indice de vacance Art.loi climat
0	9	0,00%

Surface des unités foncières vacantes m ²	Surface total des unités foncières	Part de la surface vacante
0	13466	0,00%




CA du Grand Dole

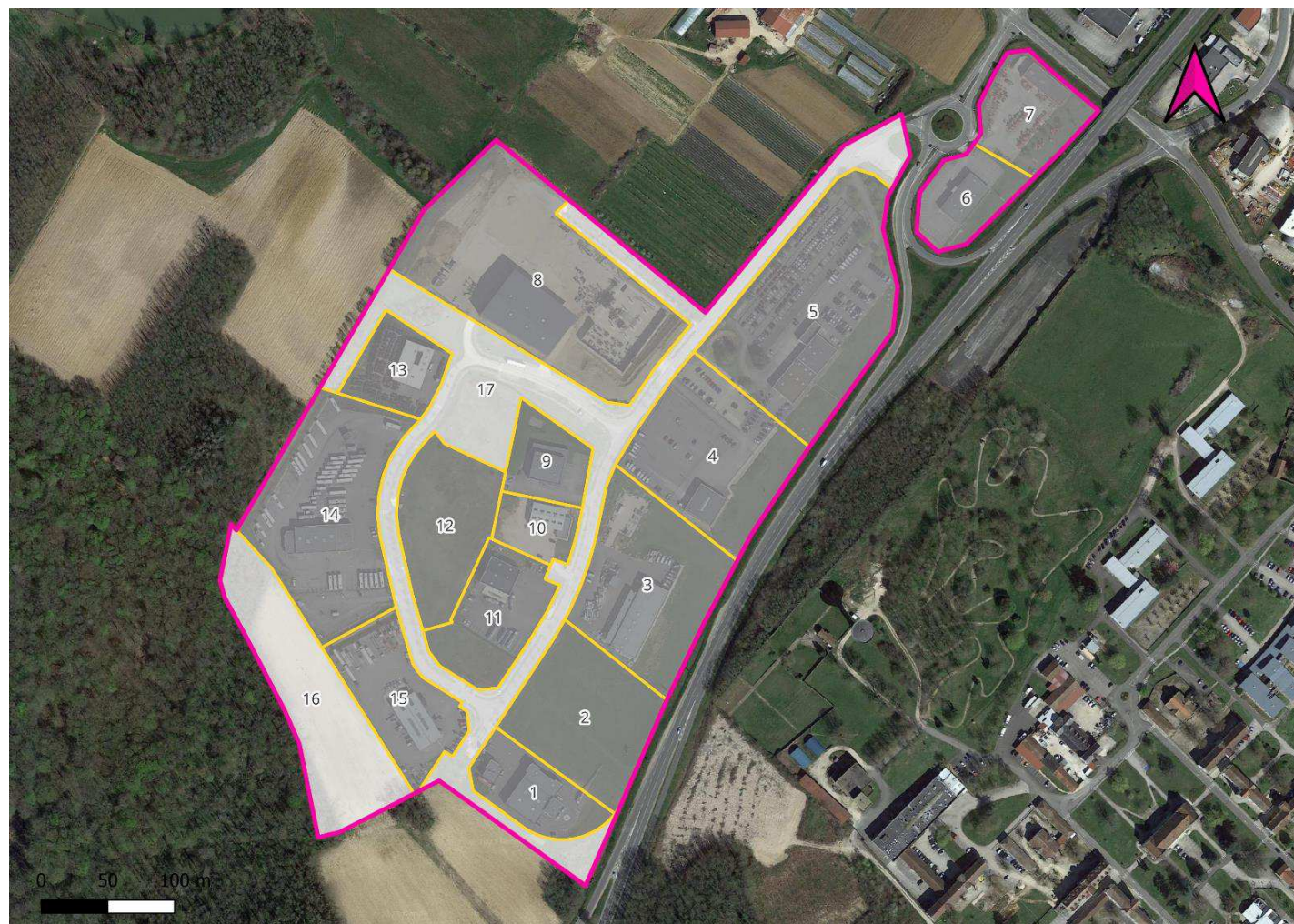
Inventaire des ZAE

au titre de l'article 220
de la loi Climat et Résilience

FOUCHERANS ZA DE CHAUCHEUX

Etat d'occupation des unités foncières

-  Unité foncière jamais occupée
-  Unité foncière vacante au sens de l'article 220 loi climat et résilience
-  Unité foncière occupée, non vacante au sens de l'article 220 loi climat et résilience



Liste des propriétaires et des occupants par unités foncières

Numéro sur la carte	Propriétaires anonymisés	Occupants
1	_X_	SERPOL [32623391300168] TFP DOLE [78938667900045] FRANCHE COMTE PISCINE ET SPA [75307428500069] DIO 99 [85332490300014] MONA [44403730300039]
2	_X_	TERRE MOTOCULTURE [83796025100028] LDS AUDIT [43312729700045] LDS 39 [03675015600055] OD INVEST [91334818100011] M CONSTRUCTIONS [89769531800013] VALEURS RH [89837601700056] OD OPTIQUE [91441657300014]
3	DU ROI SOLEIL	SOCIETE DOLOISE DE PEINTURE [39349076800032]
4	WILSON II	LES VERANDAS JURASSIENNES [91755517900022]
5	WILSON II	KENNEDY III [42152997500029] SOCIETE DU 4 BOULEVARD KENNEDY [37752439200026] AUTOPOLE [32341800400038] WILSON II [43195521000023] K.D CONCEPT [84132598800019]
6	IMMO TONUS DOLE	TONUS DOLE [82172484600018]
7	LOXAM	LOXAM [45077696804223]
8	SAS PAGOT ET SAVOIE	SAS PAGOT ET SAVOIE [42115921100273]
9	ANTOINE	SONEPAR FRANCE DISTRIBUTION [82448465300350]
10	EPICALIA	CERIGNAT PAYSAGES [48917349200021]
11	SCI TRANS JURA	DELISLE SAS [38349340000246] TRANSPORT ANTOINE
12	SCI D 5	JURA TRUCKS SERVICES [52431190900021] SCI D 5 [85160417300027] GROUPE FRANCOIS TRUCKS [81416860500024]
13	SCI DE BOUSSIERES	NEOVIA PNEUMATIQUE [50916021400029]
14	EIC TRANSACTIONS	KEOLIS MONTS JURA [34414851500283] KEOLIS DOLE [51348299200031] KEOLIS PAYS DOLOIS [52383532000038]
15	SCI C3R	MECANO SERVICE 39 [84474443300013]
16	X	Unité foncière jamais occupée
17	COMMUNAUTE D'AGGLOMERATION DU GRAND DOLE	Unité foncière jamais occupée

Identification des unités foncières vacantes

Nb d'unités foncières vacantes	Nb d'unités foncières total	Indice de vacance Art.loi climat
0	17	0,00%

Surface des unités foncières vacantes (m²)	Surface totale des unités foncières	Part de la surface vacante
0	171762	0,00%




Accusé de réception en préfecture
039-200010650-20230921-DCC2023087-DE
Date de télétransmission : 26/09/2023
Date de réception préfecture : 26/09/2023

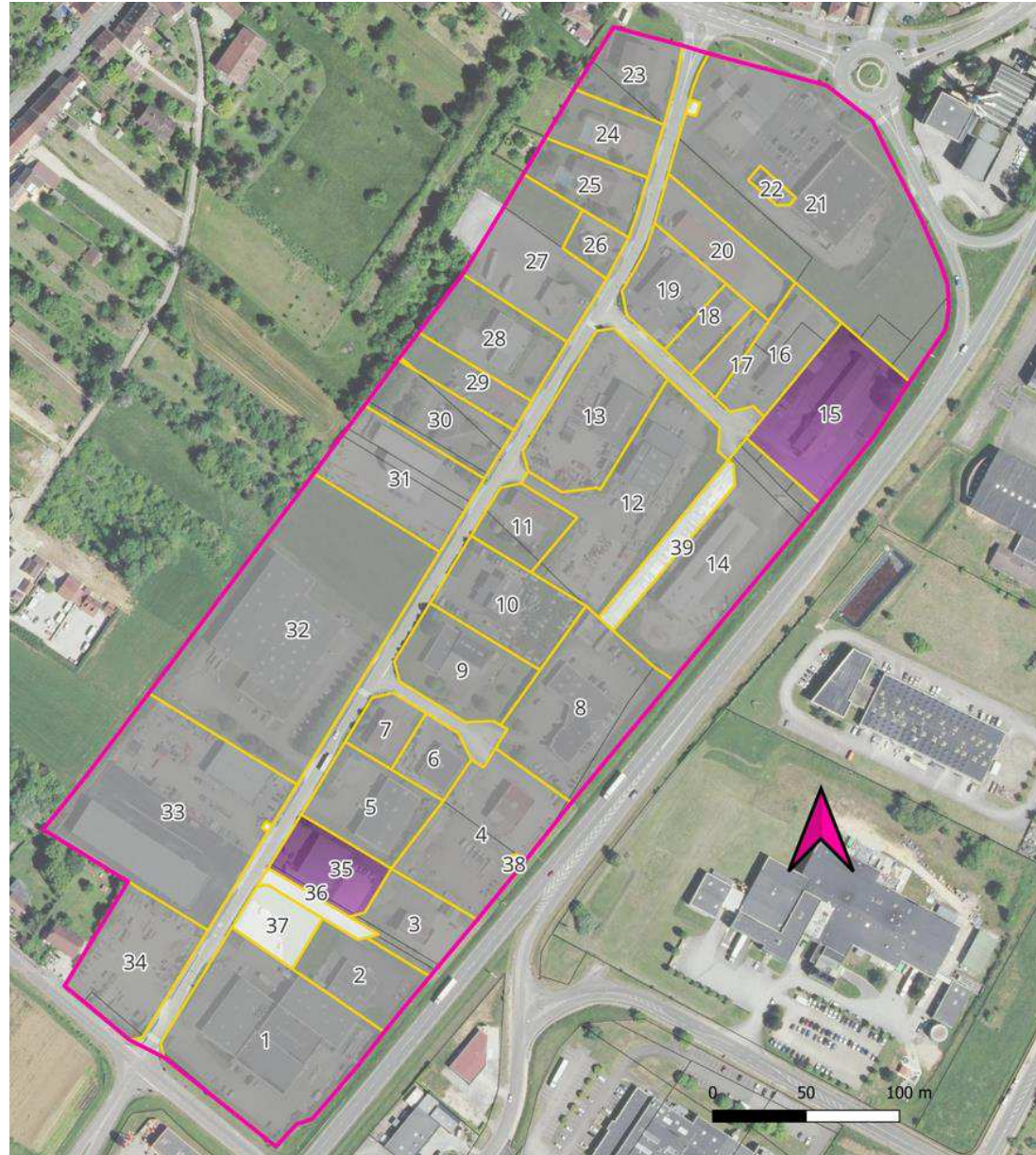
Inventaire des ZAE

au titre de l'article 220
de la loi Climat et Résilience

FOUCHERANS ZONE ARTISANALE DE ROUGEMONT

Etat d'occupation des unités foncières

-  Unité foncière jamais occupée
-  Unité foncière vacante au sens de l'article 220 loi climat et résilience
-  Unité foncière occupée, non vacante au sens de l'article 220 loi climat et résilience



Zone Artisanale de Rougemont

Liste des propriétaires et des occupants par unités foncières

Numéro sur la carte	Propriétaires anonymisés	Occupants
1	COMPTOIR GENERAL FERS ET QUINCAILLERIE	COMPTOIR GENERAL FERS ET QUINCAILLERIE [72562075100174]
2	LOZE	EURL DL ELECTRICITE [82949398000025]
3	SEB PETIT	PETIT SEBASTIEN AVENUE CYCLE [53141997600026]
4	DU RONCIER	SCI DU RONCIER [38856661400011] SCI SBBC [35160618100029]
5	FRALIO	ANVOLIA 21 [87979208300013]
6	SCBEF	ST COUVERTURE [82497461200023] STS CONSTRUCTION [83285105900028]
7	PREVPROP PROPERTIES SARL	COMPTOIR ELECTRIQUE FRANCAIS [31988334400537]
8	HARMEZ IMMO	SAVY JURA [41775719200022]
9	GRTGAZ	GRTGAZ [44011762001035]
10	DES GENTIANES	PENNANT LENE [84456704000010] PENNANT LEEN [81132844200017]
11	SCI LES CAMELIAS	JEMYC [85090345100019] SCI LES GLYCINES [43443757000014] SCI LES CAMELIAS [87928055000010]
12	JURA IGC	SPIE CITYNETWORKS [43408539500540]
13	SCI DOLE BO	FRANS BONHOMME [38370639700908]
14	3 P PROMOPNEU MARIOTTE	SCI 3P [35034474300017] PROMOPNEU MARIOTTE [35099914000030]
15	PATRIMINVEST	Unité foncière vacante
16	IBS	A SIMARD METALINOX [40245260100014] BBIS [82104633100012] IBS [50833189900015]
17	MONGE	BS DISTRIBUTION [89290535700018] MONGE [48875364100015]
18	IBS	S.A.R.L. MERINO [33832838800024]
19	GELIN	DG AUTO WACHOWICZ [52825359400014] GELIN [80144294800015]
20	LESPACE FUNERAIRE DE FOUCHERANS	POMPES FUNEBRES DE FOUCHERANS [41495978300013] L'ESPACE FUNERAIRE DE FUCHERANS [41488509500011]
21	CARDINAL PARTICIPATIONS	KAP FOUCHERANS [83809235100017] WASP [44200628400016] FOUCHEROLD [81425917200017] MARDOR LAVAGE S.A.S. [82104533300027] RASSEMBLEMENT AMICAL DE VOITURES ANCIENNES ET GUIMBARDES [85230391600013]
22	_X_	PHARMACIE DE FOUCHERANS [48887277100016]
23	_X_	MAISON BONIN VENNE BONIN [45024850500015]
24	_X_	BMCREATION BISCOTTI [32059427800022]

Accusé de réception en préfecture
039-200010650-20230921-DCC2023087-DE
Date de télétransmission : 26/09/2023
Date de réception préfecture : 26/09/2023



25	_X_	Habitation
26	_X_	STUDIO TECNICO [50396698800027]
27	LATITUDE IMMOBILIER	ARTEMISE [48955896500013] SCI 3 D [41459491100011]
28	LES DEUX MAGAUD	EMIG EQUIPEMENTS [53096936900038]
29	_X_	AUTO CONTROLE FOUCHERANS, DAUTEL [51512550800017]
30	_X_	CERCLE ENTRAIDE & ECHANGE DE MATERIEL [41750901500018] GROUPEMENT DE VULGARISATION AGRICOLE DE CHEMIN-DOLE [81938021300010] ASS SYNDICALE AUTORISEE DES IRRIGANTS DE LA BASSE VALLEE DU DOUBS [200022788]
31	2 B	OB RENT GRUE GMA [79798575100016] SCI 2 B [39799912900026]
32	NP JURA	NP JURA [35286238700037]
33	DU ROUGEMONT	REXEL FRANCE [30930461607311] PUM [32044110802246] WURTH FRANCE [66850296601973] CFD SPORTS[94832907300019]
34	S N C T P	S.N.C.T.P [01705066700140]
35	CY THERE	Unité foncière vacante
36	COMMUNE DE FOUCHERANS	Unité foncière jamais occupée
37	COMPTOIR GENERAL FERS ET QUINCAILLERIE	Unité foncière jamais occupée
38	COMMUNE DE FOUCHERANS	Unité foncière jamais occupée
39	3 P	Unité foncière jamais occupée

Identification des unités foncières vacantes

Nb d'unités foncières vacantes	Nb d'unités foncières total	Indice de vacance Art.loi climat
2	39	5,13%

Surface des unités foncières vacantes m ²	Surface total des unités foncières	Part de la surface vacante
6036	123550	4,88%

Numéro sur la carte	Unité Foncière	Code INSEE commune	Section de la parcelle	Numéro de parcelle	Contenance en m ²	Propriétaire
15	39233000AL0415	39233	AL	415	4133	PATRIMINVEST
35	uf392330037433	39233	AL	397	1783	CY THERE
35	uf392330037433	39233	AL	389	120	CY THERE




CA du Grand Dole

Inventaire des ZAE

au titre de l'article 220
de la loi Climat et Résilience

GEVRY ZONE ARTISANALE

Etat d'occupation des unités foncières

-  Unité foncière jamais occupée
-  Unité foncière vacante au sens de l'article 220 loi climat et résilience
-  Unité foncière occupée, non vacante au sens de l'article 220 loi climat et résilience



Zone Artisanale de Gevry

Liste des propriétaires et des occupants par unités foncières

Numéro sur la carte	Propriétaires anonymisés	Occupants
1	AERO PASSION	SOCIETE CIVILE IMMOBILIERE AERO PASSION [75380025900016]
2	NIJUTO	VIGEA [85258048900031] JOLLIET INNOVATION [75113523700012] ASSOCIATION LES AILES DU DOULOUE
3	AERO PASSION	AERO PASSION [84895806200012]
4	AERO PASSION	STOCKAGE
5	X	LUISET [81763521200027]
6	LA VIE DE TAVAUX	BATIMENT
7	X	T.C.R. 39 [39060052600045]
8	X	T.C.R. 39
9	COMMUNE DE GEVRY	Unité foncière jamais occupée
10	ASSOCIATION FONCIERE DE GEVRY	Unité foncière jamais occupée
11	X	Unité foncière jamais occupée
12	X	Unité foncière jamais occupée
13	X	Unité foncière jamais occupée
Voirie	ASSOCIATION FONCIERE DE GEVRY	Unité foncière jamais occupée

Identification des unités foncières vacantes

Nb d'unités foncières vacantes	Nb d'unités foncières total	Indice de vacance Art.loi climat
0	14	0,00%

Surface des unités foncières vacantes m ²	Surface totale des unités foncières	Part de la surface vacante
0	46747	0,00%




CA du Grand Dole

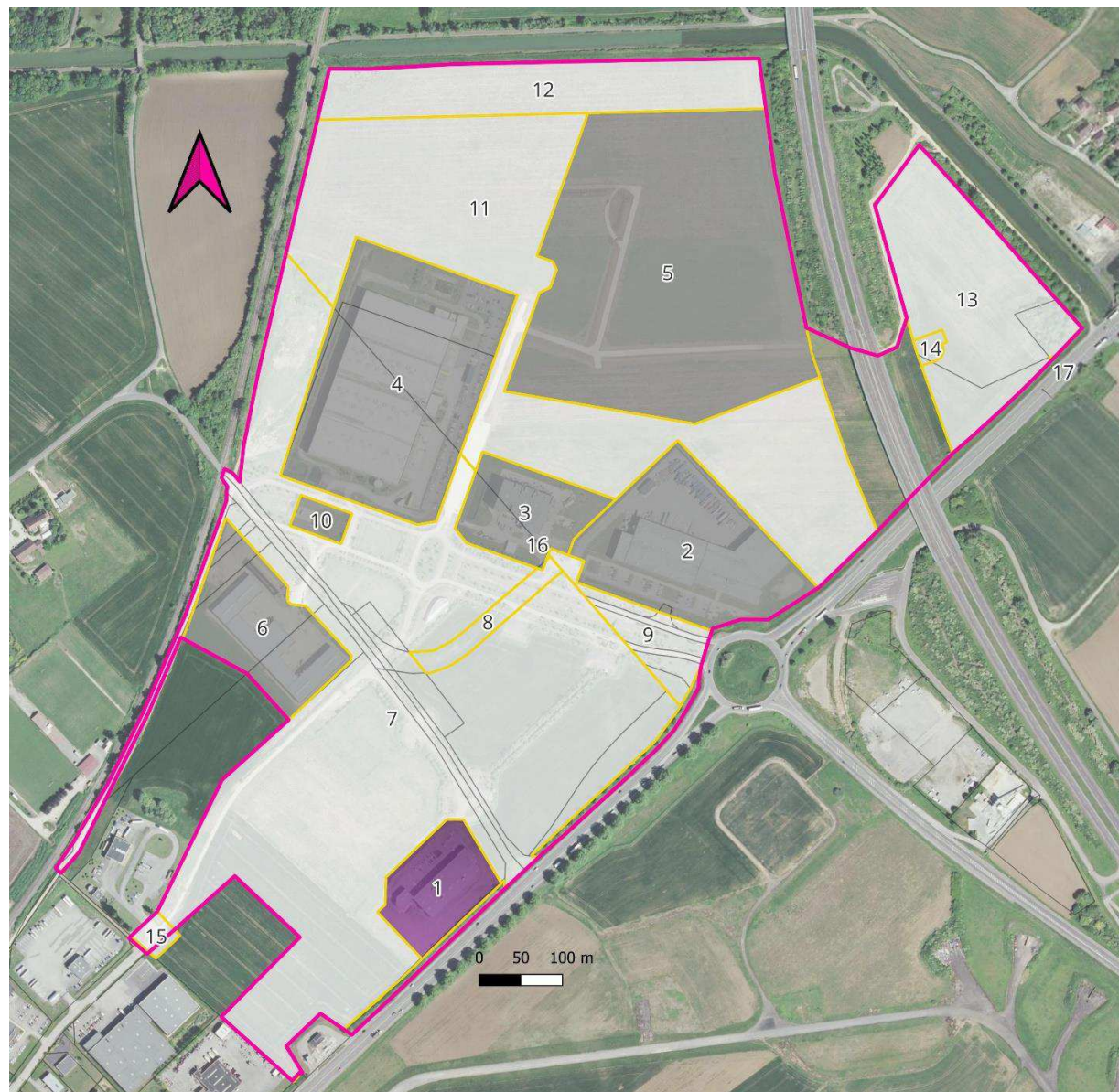
Inventaire des ZAE

au titre de l'article 220
de la loi Climat et Résilience

INNOVIA

Etat d'occupation des unités foncières

-  Unité foncière jamais occupée
-  Unité foncière vacante au sens de l'article 220 loi climat et résilience
-  Unité foncière occupée, non vacante au sens de l'article 220 loi climat et résilience



INNOVIA

Liste des propriétaires et des occupants par unités foncières

Numéro de carte	Propriétaires anonymisés	Occupants
1	BATIFRANC CREDIT MUTUEL REAL ESTATE LEASE FINAMUR	Unité foncière vacante
2	SEDIA	SEDIA
3	AKTYA	YNSECT [53494861700061]
4	SCI GAZELEY DOLE 1	STANLEY BLACK & DECKER DISTRIBUTION [51770145400020] STANLEY BLACK & DECKER FRANCE SERVICES [43394651400059]
5	IMMO COLRUYT FRANCE	COLRUYT
6	LES 3 F	2F PRODUCTION [85180611700020]
7	SEDIA	Unité foncière jamais occupée
8	SOC COMTOISE AMENAGEMENT ET DEVELOPPEMEN	Unité foncière jamais occupée
9	SEDIA	Unité foncière jamais occupée
10	COMMUNAUTE D'AGGLOMERATION DU GRAND DOLE	COMMUNAUTE D'AGGLOMERATION DU GRAND DOLE
11	SEDIA	Unité foncière jamais occupée
12	ETAT MINISTERE DE L'ECOLOGIE ET DU DEVELOPPEMENT DURABLE ETAT PAR DIRECTION DE L'IMMOBILIER DE L'ETAT	Unité foncière jamais occupée
13	IMMO COLRUYT FRANCE	Unité foncière jamais occupée
14	SEDIA	Unité foncière jamais occupée
15	SYNDICAT MIXTE DU POLE INNOVIA	Unité foncière jamais occupée
16	SEDIA	Unité foncière jamais occupée
17	WATTECANT GUYON	Unité foncière jamais occupée

Identification des unités foncières vacantes

Nb d'unités foncières vacantes	Nb d'unités foncières total	Indice de vacance Art.loi climat
1	17	5,88%

Surface des unités foncières vacantes m ²	Surface totale des unités foncières	Part de la surface vacante
13755	676617	2,03%

Numéro de carte	Unité Foncière	Code INSEE commune	Section de la parcelle	Numéro de parcelle	Surface en m ²	Propriétaires anonymisés
1	uf391890144398	39189	ZR	314	13459	BATIFRANC CREDIT MUTUEL REAL ESTATE LEASE FINAMUR
1	uf391890144398	39189	ZR	316	296	BATIFRANC CREDIT MUTUEL REAL ESTATE LEASE FINAMUR

Accusé de réception en préfecture
039-200010650-20230921-DCC2023087-DE
Date de télétransmission : 26/09/2023
Date de réception préfecture : 26/09/2023




CA du Grand Dole

Inventaire des ZAE

au titre de l'article 220
de la loi Climat et Résilience

JOUHE RUE D'AUXONNE

Etat d'occupation des unités foncières

-  Unité foncière jamais occupée
-  Unité foncière vacante au sens de l'article 220 loi climat et résilience
-  Unité foncière occupée, non vacante au sens de l'article 220 loi climat et résilience



Rue d'Auxonne

Liste des propriétaires et des occupants par unités foncières

Numéro sur la carte	Propriétaires anonymisés	Occupants
1	_X_	Unité foncière jamais occupée
2	_X_	Unité foncière jamais occupée
3	_X_	Unité foncière jamais occupée

Identification des unités foncières vacantes

Nb d'unités foncières vacantes	Nb d'unités foncières total	Indice de vacance Art.loi climat
0	3	0,00%

Surface des unités foncières vacantes m ²	Surface totale des unités foncières	Part de la surface vacante
0	8169	0,00%

CA du Grand Dole

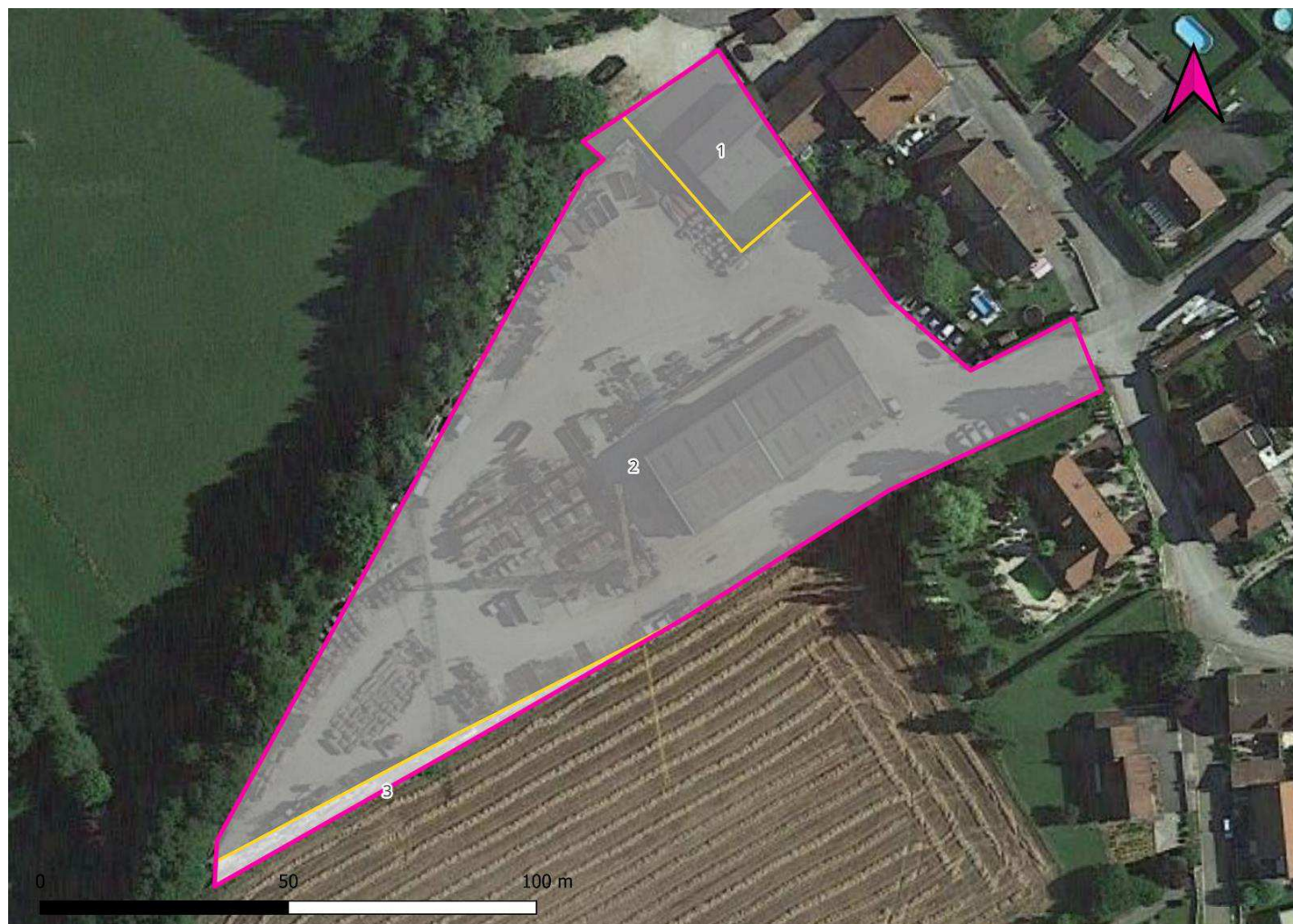
Inventaire des ZAE

au titre de l'article 220
de la loi Climat et Résilience

LAVANS-LES-DOLE RUE DE L'ARNE

Etat d'occupation des unités foncières

- Unité foncière jamais occupée
- Unité foncière vacante au sens de l'article 220 loi climat et résilience
- Unité foncière occupée, non vacante au sens de l'article 220 loi climat et résilience



Rue de l'Arne

Liste des propriétaires et des occupants par unités foncières

Numéro sur la carte	Propriétaires anonymisés	Occupants
1	_X_	BEVILACQUA [42502318100026]
2	CLANO	CLANO [53493965700019] GROUPE F D I [47901798000018] MFTP [45240019500031] ENTREPRISE FRANCIOLI [03695004600015]
3	_X_	Unité foncière jamais occupée

Identification des unités foncières vacantes

Nb d'unités foncières vacantes	Nb d'unités foncières total	Indice de vacance Art.loi climat
0	3	0,00%

Surface des unités foncières vacantes m ²	Surface totale des unités foncières	Part de la surface vacante
0	10403	0,00%

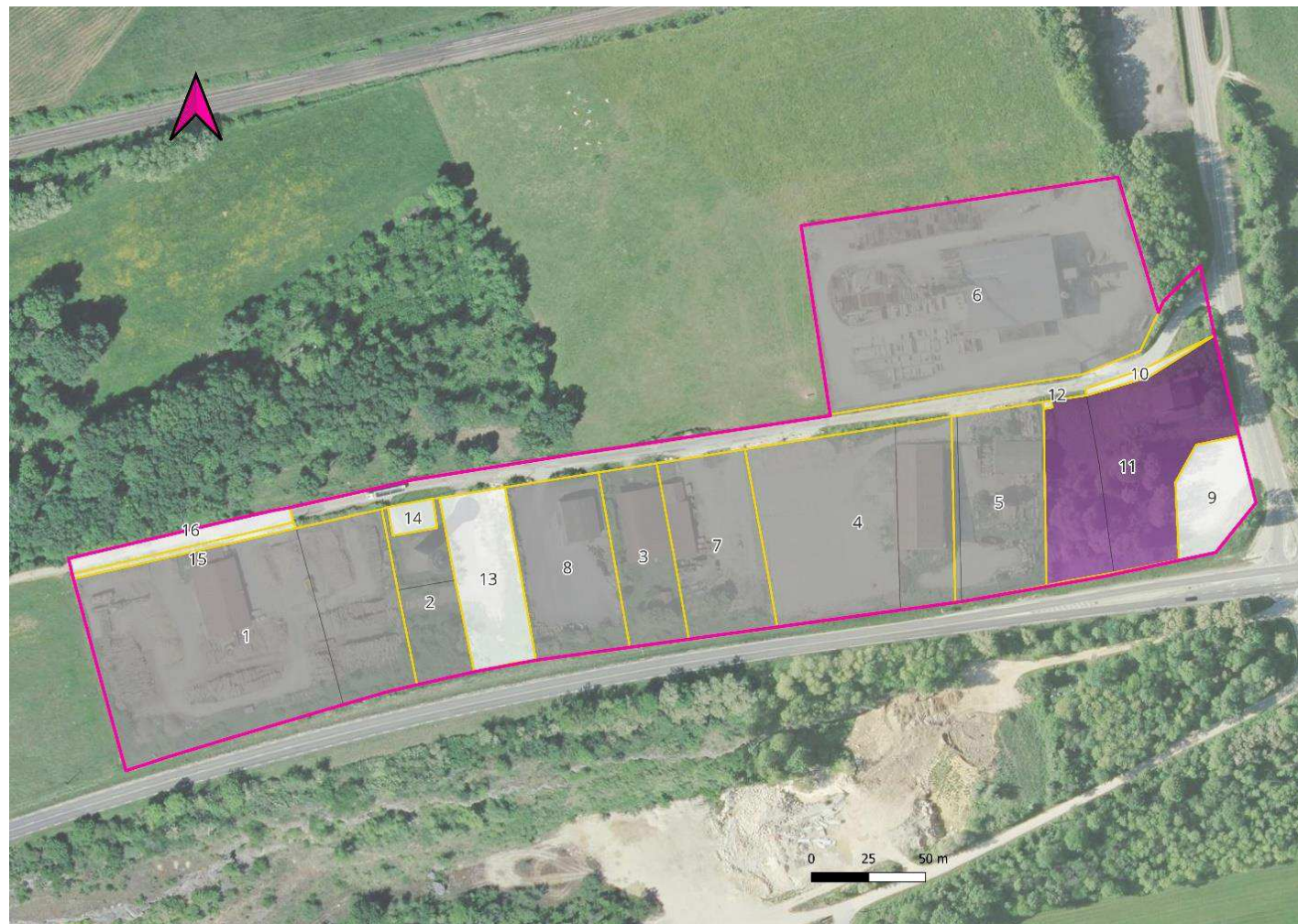
Inventaire des ZAE

au titre de l'article 220
de la loi Climat et Résilience

LAVANS-LES-DOLE ZONE ARTISANALE

Etat d'occupation des unités foncières

- Unité foncière jamais occupée
- Unité foncière vacante au sens de l'article 220 loi climat et résilience
- Unité foncière occupée, non vacante au sens de l'article 220 loi climat et résilience



Zone Artisanale de Lavans-Lès-Dole

Liste des propriétaires et des occupants par unités foncières

Numéro sur la carte	Propriétaires anonymisés	Occupants
1	SCI DES MONTS	SCI DES MONTS [53333606100023] LA BUCHE JURASSIENNE [51268698100030]
2	SYNDICAT INTERCOMMUNAL DES EAUX DE MOULIN ROUGE	SI DES EAUX DU MOULIN ROUGE
3	_X_	G & G FORESTIERE [89160911700017] MAISON
4	SCI SERGENT	SCI SERGENT
5	SCI SERGENT	SCI SERGENT
6	LES SECHERAY	F2TP [49907185000022] ARMA2F [75114672100020]
7	_X_	Unité foncière jamais occupée
8	SPIE CITYNETWORKS	SPIE CITYNETWORKS
9	COMMUNAUTE D AGGLOMERATION DU GRAND DOLE	Unité foncière jamais occupée
10	COMMUNE DE LAVANS LES DOLE	Unité foncière jamais occupée
11	SCI BLETA INVEST	Unité foncière vacante
12	COMMUNE DE LAVANS LES DOLE	Unité foncière jamais occupée
13	AD PASSIMMO	Unité foncière jamais occupée
14	COMMUNE DE LAVANS LES DOLE	Unité foncière jamais occupée
15	COMMUNE DE LAVANS LES DOLE	Unité foncière jamais occupée
16	ASS FONCIERE DE LAVANS-LES-DOLE	Unité foncière jamais occupée

Identification des unités foncières vacantes

Nb d'unités foncières vacante	Nb d'unités foncières total	Indice de vacance Art.loi climat
1	16	6,25%

Surface des unités foncières vacantes m ²	Surface total des unités foncières	Part de la surface vacante
5694	53571	10,63%

Numéro de carte	Unité foncière	Code INSEE commune	Section de la parcelle	Numéro de parcelle	Surface en m ²	Propriétaires anonymisés
11	uf392850044736	39285	ZP	124	3747	SCI BLETA INVEST
11	uf392850044736	39285	ZP	53	1947	SCI BLETA INVEST

CA du Grand Dole

Inventaire des ZAE

au titre de l'article 220
de la loi Climat et Résilience

ZA DU DESCHAUX

Etat d'occupation des unités foncières

- Unité foncière jamais occupée
- Unité foncière vacante au sens de l'article 220 loi climat et résilience
- Unité foncière occupée, non vacante au sens de l'article 220 loi climat et résilience



ZA du Deschaux

Liste des propriétaires et des occupants par unités foncières

Numéro sur la carte	Propriétaires anonymisés	Occupants
1	ALASKA	SCI ALASKA [49082416600022]
2	COMMUNE LE DESCHAUX	Unité foncière jamais occupée

Identification des unités foncières vacantes

Nb d'unités foncières vacante	Nb d'unités foncières total	Indice de vacance Art.loi climat
0	2	0,00%

Surface des unités foncières vacantes m ²	Surface totale des unités foncières	Part de la surface vacante
0	20474	0,00%

CA du Grand Dole

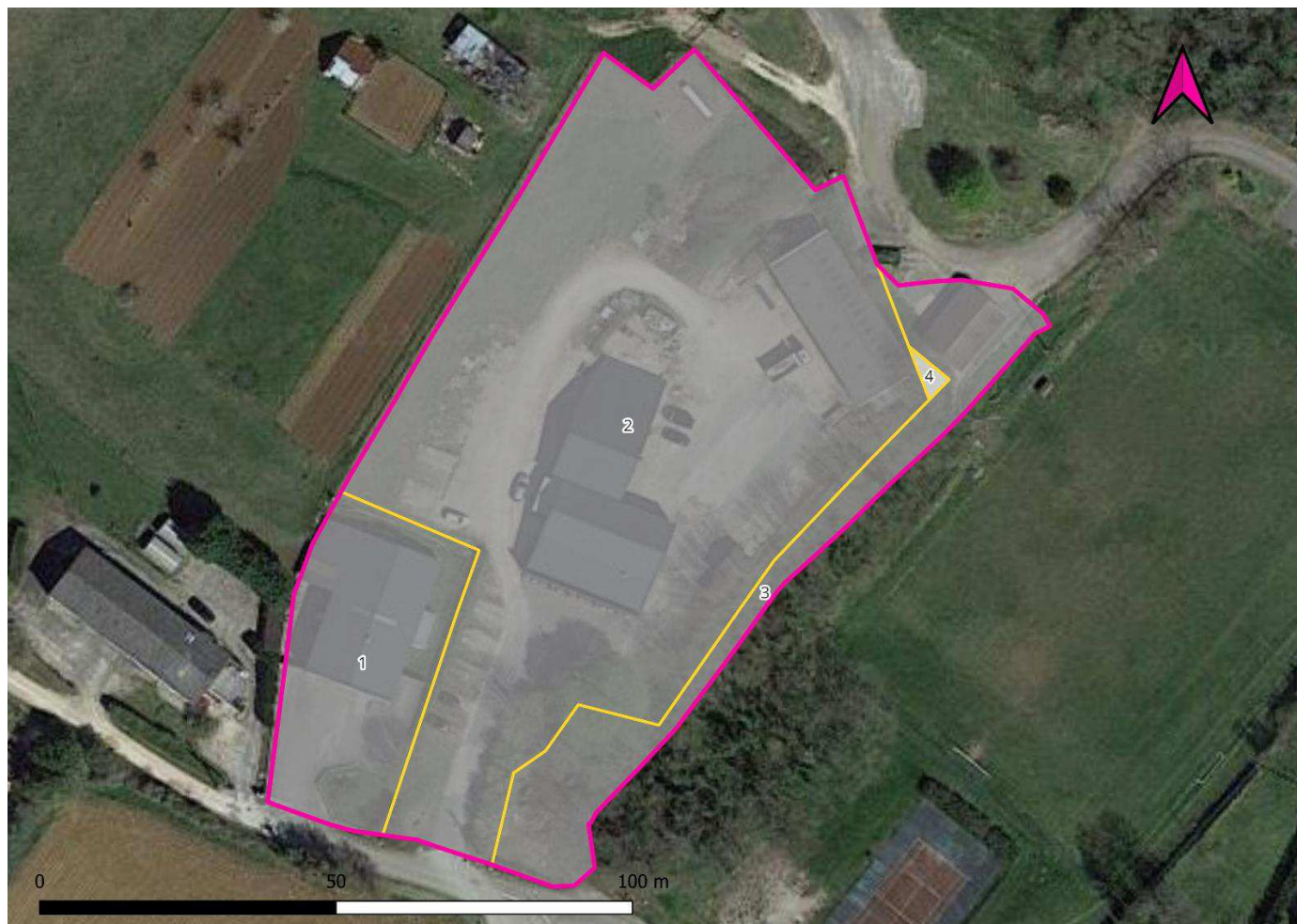
Inventaire des ZAE

au titre de l'article 220
de la loi Climat et Résilience

MONNIERES RUE DE CHAMPVANS

Etat d'occupation des unités foncières

- Unité foncière jamais occupée
- Unité foncière vacante au sens de l'article 220 loi climat et résilience
- Unité foncière occupée, non vacante au sens de l'article 220 loi climat et résilience



Rue de Champvans

Liste des propriétaires et des occupants par unités foncières

Numéro de carte	Propriétaires anonymisés	Occupants
1	_X_	RECTI-MOTOR [50983872800012]
2	SCI SUR LOURCHAUX	SCI EN BAS DE LOURCHAUX [79070741800022] JLB SERVICES [82746503000019] JLB HOLDING [81210534400012] TRANSMAT [51923002300029]
3	COMMUNE DE MONNIERES	Unité foncière jamais occupée
4	SYNDICAT INTERCOMMUNAL A VOCATION MULTIPLE DE LA REGION DE D	Unité foncière jamais occupée

Identification des unités foncières vacantes

Nb d'unités foncières vacantes	Nb d'unités foncières total	Indice de vacance Art.loi climat
0	4	0,00%

Surface des unités foncières vacantes m ²	Surface totale des unités foncières	Part de la surface vacante
0	9511	0,00%




CA du Grand Dole


Inventaire des ZAE

au titre de l'article 220
de la loi Climat et Résilience

PARCEY MAISON BENOIT

Etat d'occupation des unités foncières

-  Unité foncière jamais occupée
-  Unité foncière vacante au sens de l'article 220 loi climat et résilience
-  Unité foncière occupée, non vacante au sens de l'article 220 loi climat et résilience



Maison Benoît

Liste des propriétaires et des occupants par unités foncières

Numéro sur la carte	Propriétaires anonymisés	Occupants
1	HOLDING MAISON BENOIT	SCI S.J [51488693600012] HOLDING MAISON BENOIT [79210954800018] MB VELIZY [79244498600014] MAISON BENOIT CONSTRUCTION [91290725000019] MB BOUTIQUES [49398596400045]
2	HOLDING MAISON BENOIT S N E J M	Unité foncière jamais occupée
3	S N E J M	Unité foncière jamais occupée

Identification des unités foncières vacantes

Nb d'unités foncières vacantes	Nb d'unités foncières total	Indice de vacance Art.loi climat
0	3	0,00%




Surface des unités foncières vacantes m ²	Surface totale des unités foncières	Part de la surface vacante
0	3953	0,00%

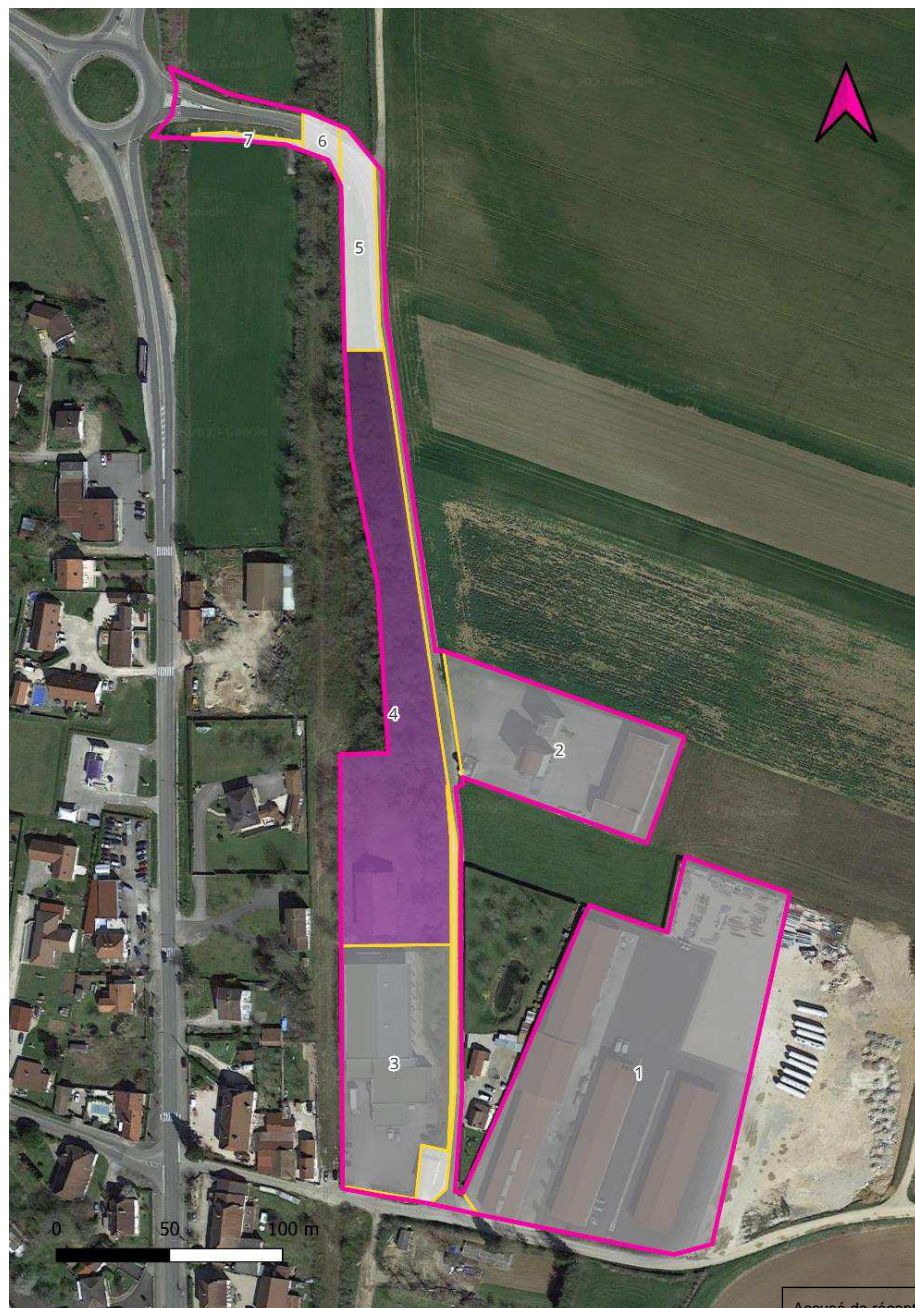
Inventaire des ZAE

au titre de l'article 220
de la loi Climat et Résilience

PARCEY ZONE ARTISANALE

Etat d'occupation des unités foncières

-  Unité foncière jamais occupée
-  Unité foncière vacante au sens de l'article 220 loi climat et résilience
-  Unité foncière occupée, non vacante au sens de l'article 220 loi climat et résilience



Accusé de réception en préfecture
039-200010650-20230921-DCC2023087-DE
Date de télétransmission : 26/09/2023
Date de réception préfecture : 26/09/2023

Zone Artisanale de Parcey

Liste des propriétaires et des occupants par unités foncières

Numéro sur la carte	Propriétaires anonymisés	Occupants
1	LES CROTISONS	CIRCET [39007255100976] JURA PVC [81235718400017] C 3 B [33180058100208] HOLDING REGAZZONI [49070153900010] SCI LA CASA [49436363300012] LE PALAZZO [49261897000015] SCI F Y [45034014600023] SCI DU ROUGEMONT [48099049800028]
2	AGRICOLE INTERVAL	COOPERATIVE AGRICOLE INTERVAL [77837247400164]
3	LA FRANC COMTOISE	L'ALPAGE [44937743100043]
4	COMMUNAUTE D'AGGLOMERATION DU GRAND DOLE	Unité foncière vacante
5	COMMUNE DE PARCEY	Unité foncière jamais occupée
6	SNCF RESEAU	Unité foncière jamais occupée
7	DEPARTEMENT DU JURA	Unité foncière jamais occupée
Voirie	COMMUNE DE PARCEY	Unité foncière jamais occupée
Voirie	COMMUNE DE PARCEY	Unité foncière jamais occupée

Identification des unités foncières vacantes

Nb d'unités foncières vacantes	Nb d'unités foncières total	Indice de vacance Art. loi climat
1	9	11,11%

Surface des unités foncières vacantes m ²	Surface totale des unités foncières	Part de la surface vacante
7683	35282	21,77%

Numéro de carte	Unité foncière	Code INSEE commune	Section de la parcelle	Numéro de parcelle	Surface en m ²	Propriétaires anonymisés
4	uf394050147813	39405	ZM	59	3867	COMMUNAUTE D'AGGLOMERATION DU GRAND DOLE
4	uf394050147813	39405	ZM	70	3823	COMMUNAUTE D'AGGLOMERATION DU GRAND DOLE




CA du Grand Dole

Inventaire des ZAE

au titre de l'article 220
de la loi Climat et Résilience

PESEUX ZONE D'ACTIVITES

Etat d'occupation des unités foncières

-  Unité foncière jamais occupée
-  Unité foncière vacante au sens de l'article 220 loi climat et résilience
-  Unité foncière occupée, non vacante au sens de l'article 220 loi climat et résilience



Zone d'activités de Peseux

Liste des propriétaires et des occupants par unités foncières

Numéro de carte	Propriétaires anonymisés	Occupants
1	MARECHAL	MARECHAL T.P. [41406805600012]
2	AGRICOLE INTERVAL	COOPERATIVE AGRICOLE INTERVAL [77837247400115]
3	AGRICOLE INTERVAL	Unité foncière vacante
4	AGRICOLE INTERVAL	Unité foncière vacante

Identification des unités foncières vacantes

Nb d'unités foncières vacantes	Nb d'unités foncières total	Indice de vacance Art.loi climat
2	4	50,00%

Surface des unités foncières vacantes m ²	Surface totales des unités foncières	Part de la surface vacante
8321	26339	31,59%

Numéro de carte	Unité foncière	Code INSEE commune	Section de la parcelle	Numéro de parcelle	Surface en m ²	Propriétaires anonymisés
3	uf394120068396	39412	ZA	88	3900	AGRICOLE INTERVAL
3	uf394120068396	39412	ZA	94	228	AGRICOLE INTERVAL
3	uf394120068396	39412	ZA	91	786	AGRICOLE INTERVAL
3	uf394120068396	39412	ZA	97	114	AGRICOLE INTERVAL
4	39412000ZA0064	39412	ZA	64	3290	AGRICOLE INTERVAL

CA du Grand Dole




Inventaire des ZAE

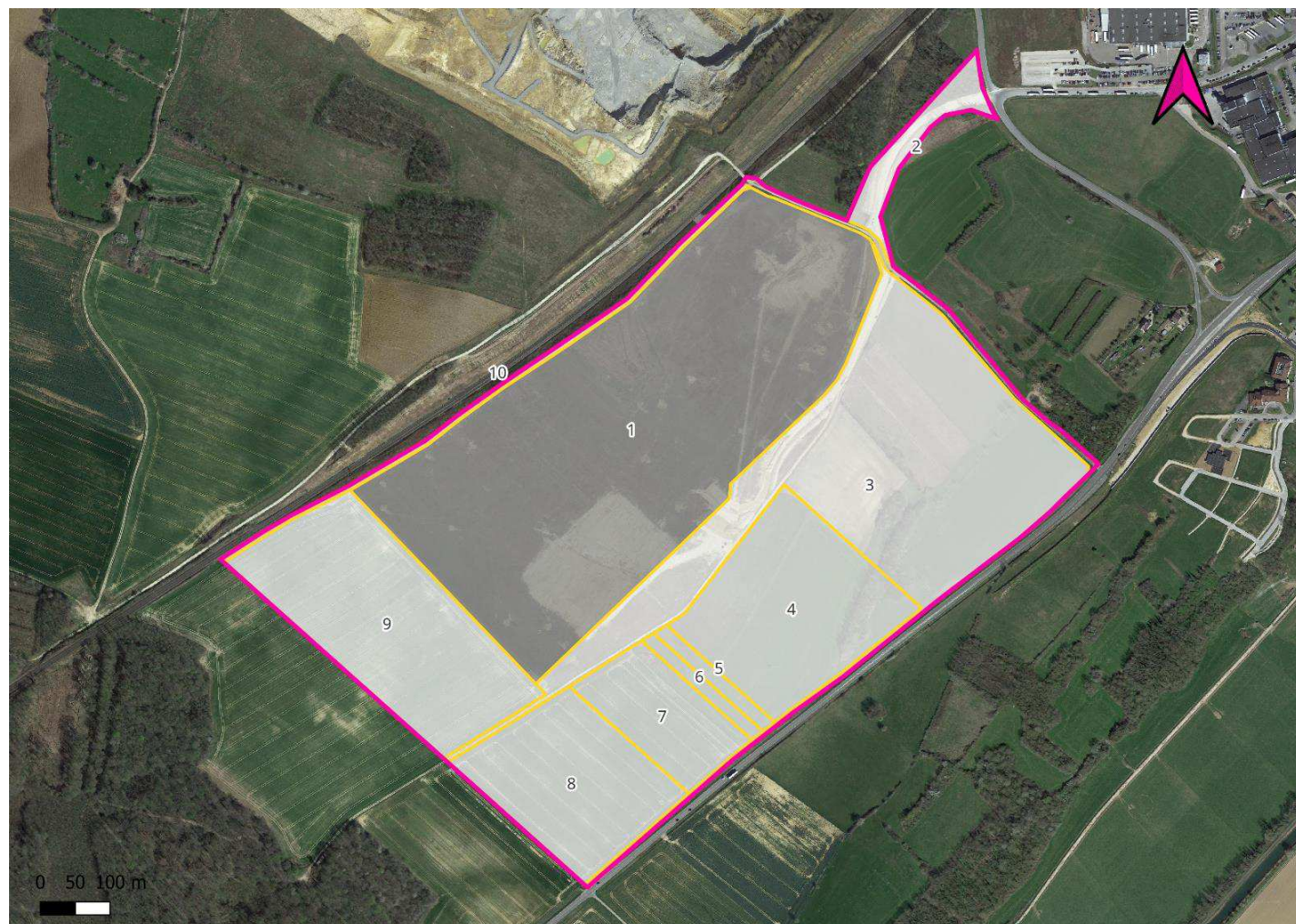
au titre de l'article 220
de la loi Climat et Résilience

ROCHFORT-SUR-NENON

LES TOPPES

Etat d'occupation des unités foncières

-  Unité foncière jamais occupée
-  Unité foncière vacante au sens de l'article 220 loi climat et résilience
-  Unité foncière occupée, non vacante au sens de l'article 220 loi climat et résilience



Les Toppes

Liste des propriétaires et des occupants par unités foncières

Numéro sur la carte	Propriétaires anonymisés	Occupants
1	ITM IMMO LOG	ITM ALIMENTAIRE INTERNATIONAL [34119222700559] ITM ALIMENTAIRE INTERNATIONAL [34119222700278] ITM LOGISTIQUE ALIMENTAIRE INTERNATIONAL [51408083700339] ITM LOGISTIQUE ALIMENTAIRE INTERNATIONAL [514080]
2	COMMUNAUTE D'AGGLOMERATION DU GRAND DOLE	Unité foncière jamais occupée
3	COMMUNAUTE D'AGGLOMERATION DU GRAND DOLE	Unité foncière jamais occupée
4	X	Unité foncière jamais occupée
5	X	Unité foncière jamais occupée
6	X	Unité foncière jamais occupée
7	X	Unité foncière jamais occupée
8	X	Unité foncière jamais occupée
9	X	Unité foncière jamais occupée
10	ASS FONCIERE DE ROCHEFORT SUR NENON	Unité foncière jamais occupée

Identification des unités foncières vacantes

Nb d'unités foncières vacantes	Nb d'unités foncières total	Indice de vacance Art.loi climat
0	10	0,00%

Surface des unités foncières vacantes m ²	Surface totale des unités foncières	Part de la surface vacante
0	622680	0,00%

CA du Grand Dole




Inventaire des ZAE

au titre de l'article 220
de la loi Climat et Résilience

ROCHFORT-SUR-NENON

SITE EQUIOM

Etat d'occupation des unités foncières

-  Unité foncière jamais occupée
-  Unité foncière vacante au sens de l'article 220 loi climat et résilience
-  Unité foncière occupée, non vacante au sens de l'article 220 loi climat et résilience



Site EQUIOM

Liste des propriétaires et des occupants par unités foncières

Numéro de carte	Propriétaires anonymisés	Occupants
1	EQUIOM	EQUIOM ROCHEFORT [34054121800012] EQUIOM [37791706700169] EQUIOM [83135055800019]
2	EQUIOM	Unité foncière jamais occupée
3	EQUIOM	Unité foncière jamais occupée
4	EQUIOM	Unité foncière jamais occupée
5	ASS FONCIERE DE CHATENOIS	Unité foncière jamais occupée
6	EQUIOM	Unité foncière jamais occupée

Identification des unités foncières vacantes

Nb d'unités foncières vacantes	Nb d'unités foncières total	Indice de vacance Art. loi climat
0	6	0,00%

Surface des unités foncières vacantes m ²	Surface totale des unités foncières	Part de la surface vacante
0	329873	0,00%




CA du Grand Dole

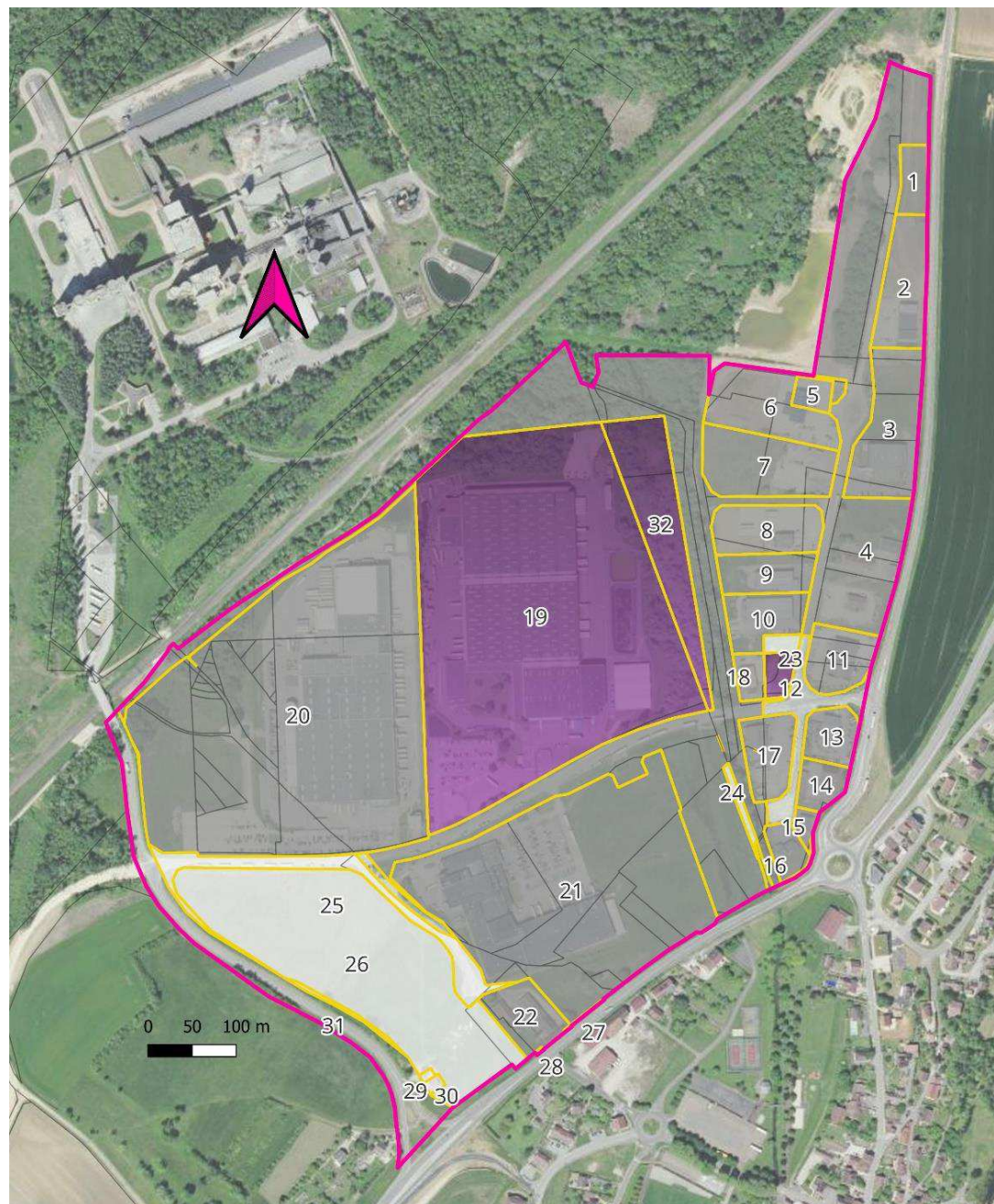
Inventaire des ZAE

au titre de l'article 220
de la loi Climat et Résilience

ROCHFORT-SUR-NENON ZONE INDUSTRIELLE

Etat d'occupation des unités foncières

-  Unité foncière jamais occupée
-  Unité foncière vacante au sens de l'article 220 loi climat et résilience
-  Unité foncière occupée, non vacante au sens de l'article 220 loi climat et résilience



Zone Industrielle

Liste des propriétaires et des occupants par unités foncières

Numéro sur la carte	Propriétaires anonymisés	Occupants
1	SCI DRITON	BRILLANT ISOL [82478023300048]
2	BACA	JAHA [79889057000038] BACA [83028802300021] DG AUTO WACHOWICZ [52825359400022] CARROSSERIE JEANNIN [89034857600012]
3	CHAZAL SA	CHAZAL SA [31670117600026]
4	COMMUNE DE ROCHEFORT SUR NENON	LOCAUX TECHNIQUE DU GRAND DOLE MAISON
5	ALAN	CFSR
6	GAUTRONET L ET P	SOCIETE LOCALE DE TRAVAUX PUBLICS [48100371300023] GAUTRONET L & P [80367922400011]
7	DE LA VEZE	SIPRO [43362134900011] SCI DE LA VEZE [35160629800013] PROSERVE DASRI [83233607700298]
8	MILIAN	SPGT TRANSPORTS [37900197700048] SCI MILIAN [79476322700020]
9	HB	ETS HERNANDEZ ANTOINE [34770033800044] MYROMANE [89830732700012]
10	SOCIETE CIVILE IMMOBILIERE MAIGNAN	MAIGNAN [53773345300022] SOCIETE CIVILE IMMOBILIERE MAIGNAN [53839421400026] MAIGNAN INVESTISSEMENTS [82906895600012]
11	PAVCC	SCI PAVCC [83275590400014] VERNIER CONSTRUCTION BOIS [53123615600042]
12	CAP SOUNION	Unité foncière vacante
13	SULGUI	SCI AMERGER [90808728100014] ROCHEFORT AUTO [47865664800019] DRINK N EAT
14	SYNDICAT INTERCOMMUNAL DES EAUX DE LA REGION DE DOLE SYNDICAT INTERCOMMUNAL DES EAUX DE MOULIN ROUGE	SOC GERANCE DISTRIBUTIONS EAU [30119280300155] SIAEP DE LA REGION DE DOLE [20009143700018] SI DES EAUX DU MOULIN ROUGE [20009144500011]
15	SCI PASSIFLORE	PFMO [84859777900026]
16	LES DEUX CERFS 2015	BOURBON MESSIN [43887003200085] PRAGER [90220015300010] PAILLOT [90145961000027] LES DEUX CERFS 2015 [81223339300022]
17	LE NENON	JURA POIDS LOURDS [34875346800027]
18	DES BEVOYES	SAS GABRY [50176703200011]
19	MIKE INVESTMENTS DOLE SNC	Unité foncière vacante
20	IMMO COLRUYT FRANCE	IMMO COLRUYT FRANCE [31964225200021] COLRUYT RETAIL FRANCE [78913978900018] IMMOCO [52766496500011]

Accusé de réception en préfecture
039-200010650-20230921-DCC2023087-DE
Date de télétransmission : 26/09/2023
Date de réception préfecture : 26/09/2023



21	CERELIA ROCHEFORT SUR NENON	CERELIA [41939710400037] CERELIA ROCHEFORT SUR NENON [42905151900016]
22	_X_	GLMP GROS [88485517200018] SARL GROS MECA [41396959300016] MAISON
23	CAP SOUNION	Unité foncière jamais occupée
24	SAFER DE FRANCHE COMTE	Unité foncière jamais occupée
25	COMMUNE DE ROCHEFORT SUR NENON	Unité foncière jamais occupée
26	COMMUNAUTE D'AGGLOMERATION DU GRAND DOLE	Unité foncière jamais occupée
27	COMMUNE DE ROCHEFORT SUR NENON	Unité foncière jamais occupée
28	COMMUNE DE ROCHEFORT SUR NENON	Unité foncière jamais occupée
29	TDF	Unité foncière jamais occupée
30	ORANGE	Unité foncière jamais occupée
31	COMMUNE DE ROCHEFORT SUR NENON	Unité foncière jamais occupée
32	ITM IMMO LOG	Unité foncière vacante
Voirie	COMMUNE DE ROCHEFORT SUR NENON	Unité foncière jamais occupée

Identification des unités foncières vacantes

Nb d'unités foncières vacantes	Nb d'unités foncières total	Indice de vacance Art.loi climat
3	33	9,10%

Surface des unités foncières vacantes m ²	Surface total des unités foncières	Part de la surface vacante
120099	521412	23,00%




Numéro de carte	Unité Foncière	Code INSEE commune	Section de la parcelle	Numéro de parcelle	Surface en m ²	Propriétaires anonymisés
12	uf394620076695	39462	AK	108	946	CAP SOUNION
12	uf394620076695	39462	AK	112	513	CAP SOUNION
12	uf394620076695	39462	AB	554	117	CAP SOUNION
19	uf394620076701	39462	AI	122	104616	MIKE INVESTMENTS DOLE SNC
19	uf394620076701	39462	AI	123	590	MIKE INVESTMENTS DOLE SNC
32	uf394620076705	39462	AK	64	8778	ITM IMMO LOG
32	uf394620076705	39462	AK	66	208	ITM IMMO LOG
32	uf394620076705	39462	AK	70	4245	ITM IMMO LOG
32	uf394620076705	39462	AK	72	86	ITM IMMO LOG

Inventaire des ZAE

au titre de l'article 220
de la loi Climat et Résilience

SAINT-AUBIN ZA LE PRÉ DE BRESSE

Etat d'occupation des unités foncières

-  Unité foncière jamais occupée
-  Unité foncière vacante au sens de l'article 220 loi climat et résilience
-  Unité foncière occupée, non vacante au sens de l'article 220 loi climat et résilience



ZA le Pré de Bresse

Liste des propriétaires et des occupants par unités foncières

Numéro de carte	Propriétaires anonymisés	Occupants
1	SA GIROUX MAURICE ET SES FILS	SA GIROUX MAURICE ET SES FILS [42625001500127]
2	COLAS FRANCE	COLAS FRANCE [32933888303413]
3	PRO IMMOBILIER 13	PRO-EST [81011247400061]
4	SAS RUSTHUL BETONS	SAS RUSTHUL BETONS [52110720100050]
5	SEPAC - COMPAGRI	SEPAC - COMPAGRI [84562035000270]
6	COMMUNAUTE D'AGGLOMERATION DU GRAND DOLE	Unité foncière jamais occupée
7	_X_	Unité foncière jamais occupée
8	COMMUNE DE SAINT-AUBIN	Unité foncière jamais occupée

Identification des unités foncières vacantes

Nb d'unités foncières vacante	Nb d'unités foncières total	Indice de vacance Art.loi climat
0	8	0,00%

Surface des unités foncières vacantes m ²	Surface totale des unités foncières	Part de la surface vacante
0	143797	0,00%




CA du Grand Dole

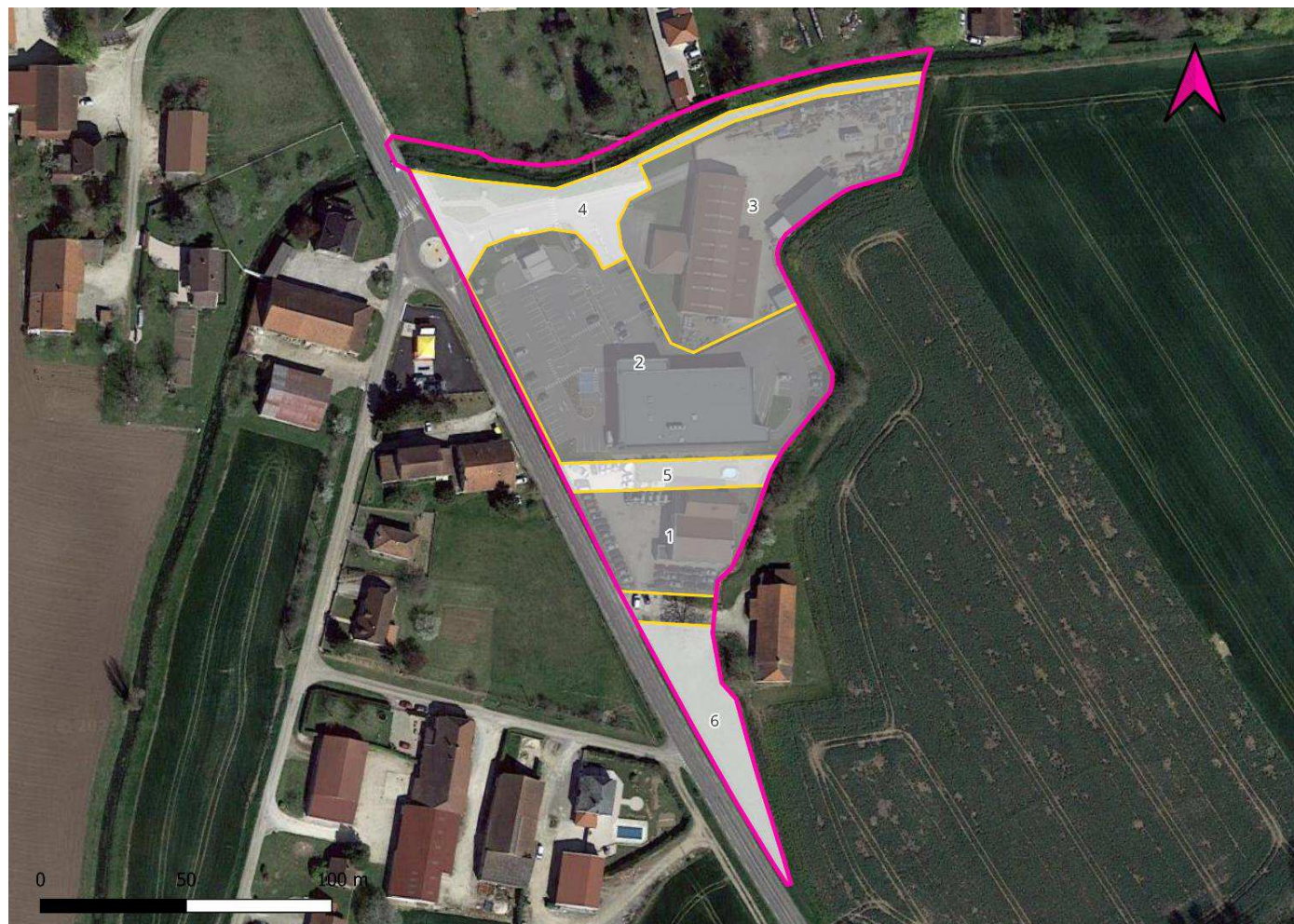
Inventaire des ZAE

au titre de l'article 220
de la loi Climat et Résilience

SAINT-AUBIN ZONE ARTISANALE

Etat d'occupation des unités foncières

-  Unité foncière jamais occupée
-  Unité foncière vacante au sens de l'article 220 loi climat et résilience
-  Unité foncière occupée, non vacante au sens de l'article 220 loi climat et résilience



Zone Artisanale de Saint-Aubin

Liste des propriétaires et des occupants par unités foncières

Numéro sur la carte	Propriétaires anonymisés	Occupants
1	LES LYLAS	SCI DES MOULINS [51264286900014] SAINT AUBIN AUTOMOBILE [50008695400012] SCI LES LYLAS [50002384100017] MAISON
2	IMMO COLRUYT FRANCE	COLRUYT RETAIL FRANCE [78913978901008]
3	JUCI	IMC (INOX METAL CONCEPT) [52324860700021]
4	COMMUNE DE SAINT AUBIN	Unité foncière jamais occupée
5	LES LYLAS	Unité foncière jamais occupée
6	_X_	Unité foncière jamais occupée

Identification des unités foncières vacantes

Nb d'unités foncières vacantes	Nb d'unités foncières total	Indice de vacance Art. loi climat
0	6	0,00%

Surface des unités foncières vacantes m ²	Surface totale des unités foncières	Part de la surface vacante
0	16878	0,00%




CA du Grand Dole

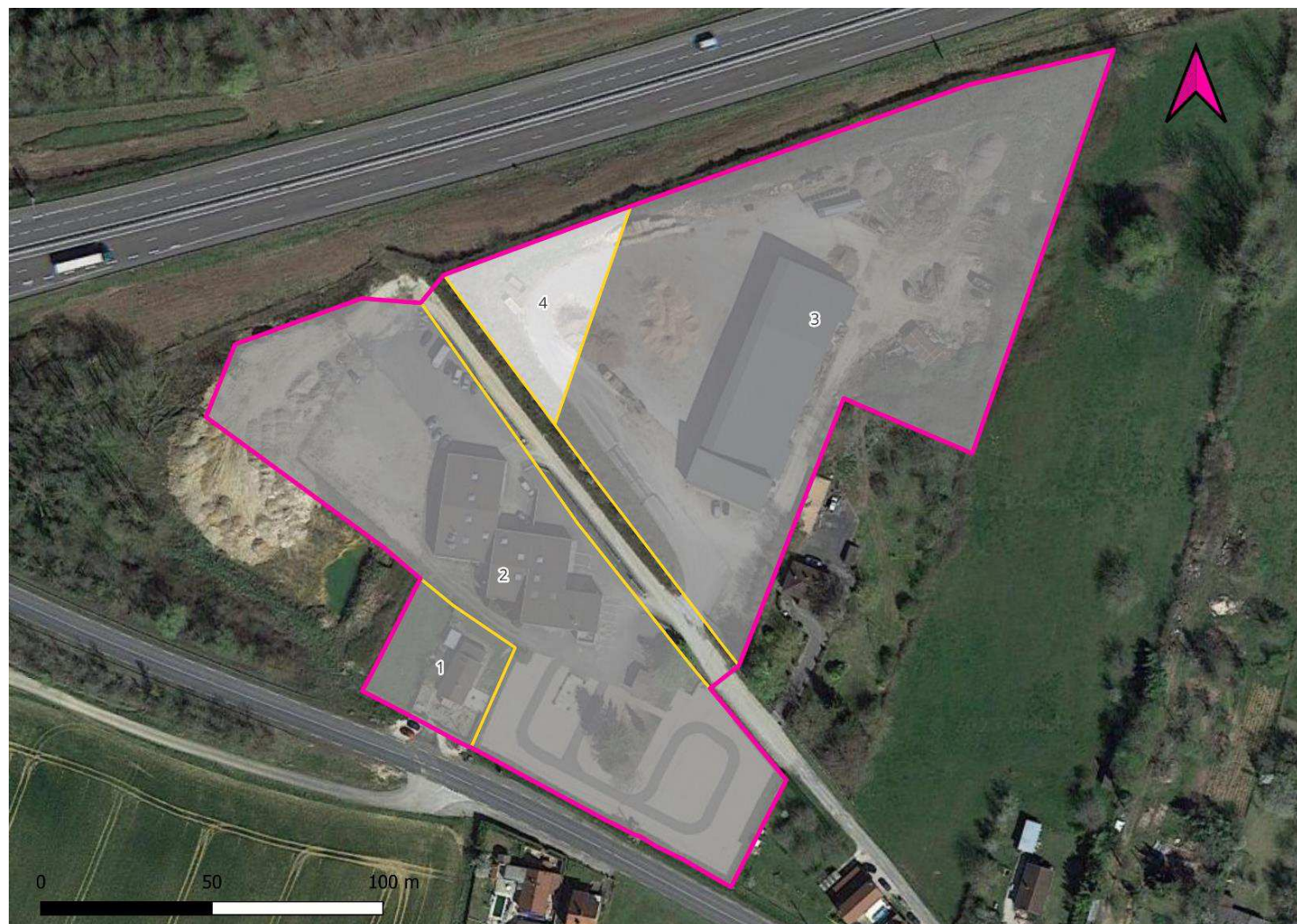
Inventaire des ZAE

au titre de l'article 220
de la loi Climat et Résilience

SAMPANS RUE DE DIJON

Etat d'occupation des unités foncières

-  Unité foncière jamais occupée
-  Unité foncière vacante au sens de l'article 220 loi climat et résilience
-  Unité foncière occupée, non vacante au sens de l'article 220 loi climat et résilience



Rue de Dijon

Liste des propriétaires et des occupants par unités foncières

Numéro sur la carte	Propriétaires anonymisés	Occupants
1	_X_	MAISON
2	W2P FONCIER	FG CARROSSERIE [84094284100015] MAMENCHANTEE SALLE POLYVALENTE L'IMPASSE
3	EDE	HOLDING EPAILLY [83403187400011] ACCROS-BOIS [90218657600010] EDE TRANSPORTS [89475228600019] EDE [43133500900012]
4	_X_	Unité foncière jamais occupée

Identification des unités foncières vacantes

Nb d'unités foncières vacantes	Nb d'unités foncières total	Indice de vacance Art. loi climat
0	4	0,00%

Surface des unités foncières vacantes m ²	Surface totale des unités foncières	Part de la surface vacante
0	27093	0,00%




CA du Grand Dole

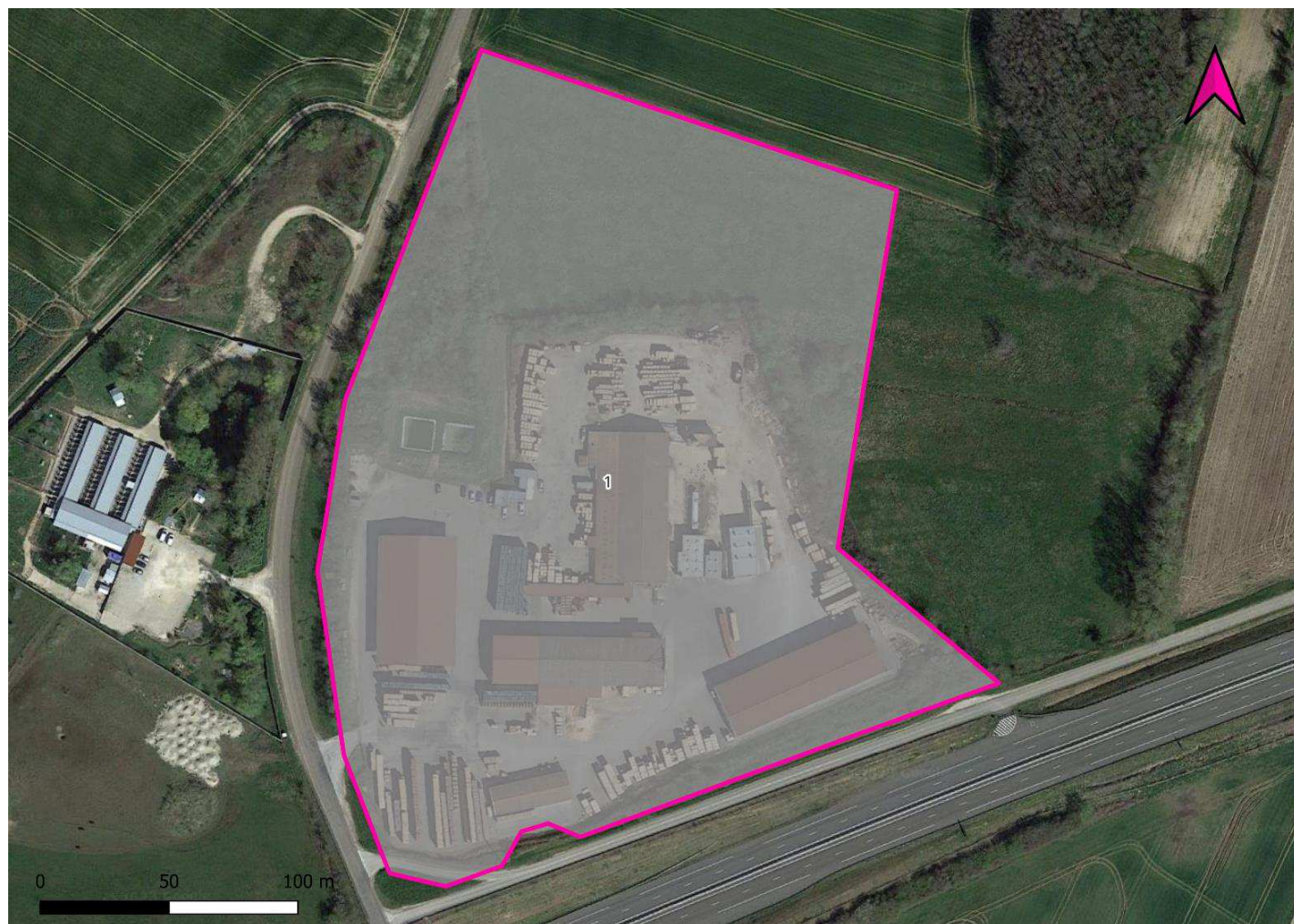
Inventaire des ZAE

au titre de l'article 220
de la loi Climat et Résilience

SAMPANS SITE JURAPAL

Etat d'occupation des unités foncières

-  Unité foncière jamais occupée
-  Unité foncière vacante au sens de l'article 220 loi climat et résilience
-  Unité foncière occupée, non vacante au sens de l'article 220 loi climat et résilience



Site Jurapal

Liste des propriétaires et des occupants par unités foncières

Numéro sur la carte	Propriétaires anonymisés	Occupants
1	FAZED	PGS JURAPAL [34032087800010]

Identification des unités foncières vacantes

Nb d'unités foncières vacantes	Nb d'unités foncières total	Indice de vacance Art.loi climat
0	1	0,00%

Surface des unités foncières vacantes m ²	Surface totale des unités foncières	Part de la surface vacante
0	54987	0,00%




CA du Grand Dole

Inventaire des ZAE

au titre de l'article 220
de la loi Climat et Résilience

SAMPANS ZONE ARTISANALE

Etat d'occupation des unités foncières

-  Unité foncière jamais occupée
-  Unité foncière vacante au sens de l'article 220 loi climat et résilience
-  Unité foncière occupée, non vacante au sens de l'article 220 loi climat et résilience



Zone Artisanale de Sampans

Liste des propriétaires et des occupants par unités foncières

Numéro sur la carte	Propriétaires anonymisés	Occupants
1	_X_	MECA MOTO 39 CONTET [80074588700029] MAISON
2	CANTET	MENUISERIE CANTET [79317706400011]
3	_X_	PUR ET DUR PUR ET DUR ENNAJJAR [49833427500027]
4	_X_	SOIREE DU SIECLE PERRET [91521530500011] MAINTENANCE ENERGIES [44450308000038] MAISON
5	CAZOT-TROCAZ	L. CAZOT RECUPERATION L. CAZOT RECUPERATION CAZOT [49960464300027] CAZOT-TROCAZ [75056090600026] CAZOT [84448852800010]
6	_X_	Unité foncière jamais occupée
7	COMMUNE DE SAMPANS	Unité foncière jamais occupée
8	COMMUNE DE SAMPANS	Unité foncière jamais occupée
9	COMMUNE DE SAMPANS	Unité foncière jamais occupée

Identification des unités foncières vacantes

Nb d'unités foncières vacantes	Nb d'unités foncières total	Indice de vacance Art. loi climat
0	9	0,00%

Surface des unités foncières vacantes m ²	Surface totale des unités foncières	Part de la surface vacante
0	12851	0,00%




CA du Grand Dole

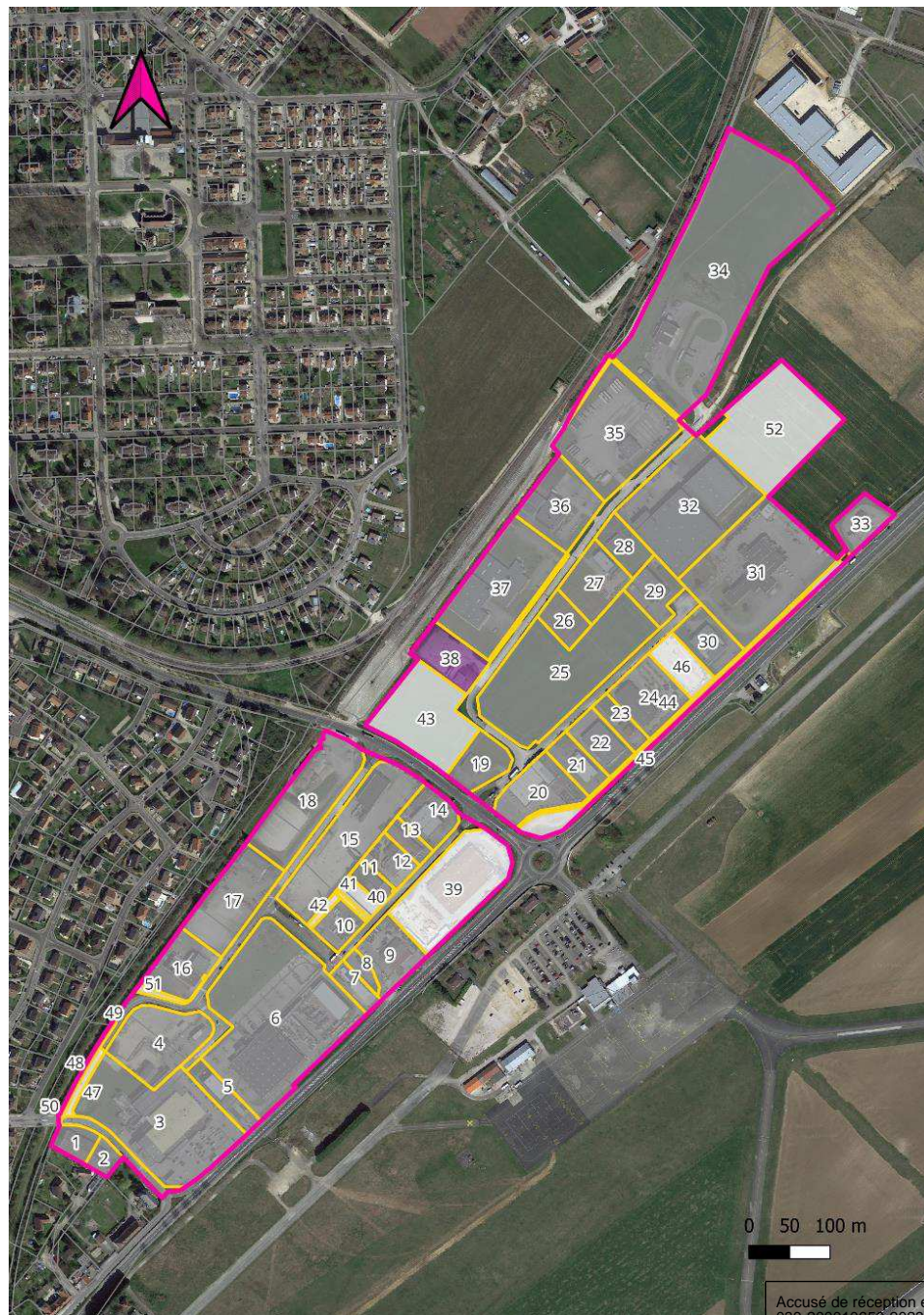
Inventaire des ZAE

au titre de l'article 220
de la loi Climat et Résilience

TAVAUX LES CHARMES D'AMONT

Etat d'occupation des unités foncières

-  Unité foncière jamais occupée
-  Unité foncière vacante au sens de l'article 220 loi climat et résilience
-  Unité foncière occupée, non vacante au sens de l'article 220 loi climat et résilience



Les Charmes d'Amont

Liste des propriétaires et des occupants par unités foncières

Numéro sur la carte	Propriétaires anonymisés	Occupants
1	L D F	PHARMACIE DE TAVAUX [81920081700024] BIENVU [38447660200030] LAURIE MICHELLAND [89113579000014]
2	CSBP	CABINET INFIRMIER
3	_X_	CAISSE D'EPARGNE ET DE PREVOYANCE DE BOURGOGNE FRANCHE-COMTE [35248334104183] BARBE BLEUE [92012858400017] AGENCE D'EXPERTISE DE L'HABITAT [91012981600021] AVOT'SERVICE 39 [51801840300031] LK AUDITION
4	_X_	EL DESTI [91459393400021] ROGER MARTIN [39133844900203]
5	HAMDAN	SARL A.E.S. 39 [50010244700033] AMOURREL [85012244100015]
6	ANCIENS ETS G SCHIEVER ET FILS	VIGOGNE [52985404400029]
7	TAVAUX IMMO	PMH BOX [83212091900036] SELFSTOCK.COM
8	LES CHARMES	SOCIETE CIVILE LES CHARMES [38856651500010] AUTO CONTROLE TAVELLOIS [50986750300013]
9	M J LOC	GARAGE CENTRAL [45057530300018] RD FINANCES [91822092200010]
10	SYNDICAT INTERCOMMUNAL DE COLLECTE ET DE TRAITEMENT DES ORDU	DECHETERIE de TAVAUX
11	SCI NEPHYTIS	FUNECAP EST [38879652600068] DA SILVA ALMEIDA DA SILVA [40485142000020]
12	RJVR	HP HYDRO [53801612200029]
13	POLYPEINT	SCI POLYPEINT [79370193900019] LA COLOMBIERE [53342489100026] POLYPEINT [32802308000026]
14	ENJOMO	BMJE AUTO DEUTSCHLAND [75357229600022]
15	SA TRANSPORTS GEORGES ET SCHMITT	ATELIERS DE L'EST [42973179700057] COLVEMAT BOURGOGNE [81972111900025] TRANSPORTS GASTON ARNOULD [82675013500111] MICHEL MG FRANCHE COMTE [42101807800046]
16	TSVS	TIM MOTO SPORT [53916045700021] TS GROUP [83898059700010] PLANETE OXYGENE [83837299300017]
17	CLMTG	NEGOMETAUX [90420854300010] ELEVAGE SERVICE [34009558700036]
18	AGRICOLE INTERVAL	COOPERATIVE AGRICOLE INTERVAL [77837247400024]

039-200010650-20230921-DCC2023087-DE
Date de télétransmission : 26/09/2023
Date de réception préfecture : 26/09/2023

19	LES VANNEAUX	CLINIQUE VETERINAIRE PASTEUR [48038830500025]
20	JARDINERIE GRANDEUR NATURE	JARDINERIE GRANDEUR NATURE [42062063500011]
21	TOO DO BEM	SOCIETE MENAGER EN DEFAUTS D'ASPECTS DISTRIBUTION (M.D.A. DISTRIBUTION) [33247024400531]
22	INVEST 39	TOLERIE FACONNAGE TAVAUX [85326751600021]
23	BATIDAMONT	JEANNEY DOMOTIQUE [51017836100018] SCI BATIDAMONT [48328801500017]
24	SCI LA VAIVRE	AU FIL DU BOIS [51390695800022]
25	_X_	2 H [44179068000025] METALLERIE TAVELOISE OXYCOUPAGE [90244415700017]
26	BPCE LEASE IMMO	TSPC COLETTE [41408154700047]
27	D E O	EST OUVRAGES [43974499600059]
28	BATILOC	ERAS [38130763600393]
29	EYRKEM	EYNARD-ROBIN [95650677800102]
30	SOCIETE DE TRAVAUX ELECTRIQUES DU BUGEY	SOCIETE DE TRAVAUX ELECTRIQUES DU BUGEY [54672007900229]
31	LR DE FAMILLE RAVONNEAUX	RAVONNEAUX SARL [35307069100020] L'R DE FAMILLE [50133787700028] FINANCIERE RAVONNEAUX [84314877600019] OLCX [92267564000010] SARL RPCX-DELIRIUM CAFE SAS INVEST CRX
32	SIMAIMMO	JMJ LOCATION [79892191200027] CENTRE AUTOMOBILES EN REAPPROVISIONNEMENT DE PIECES DE RECHANGE D'ORIGINE [79065244000013]
33	SOCIETE DES PETROLES SHELL	SHELL FRANCE [78013017506429]
34	XPO TANK CLEANING SUD FRANCE	XPO TRANSPORT SERVICES FRANCE [32301676600566] XPO TANK CLEANING SUD FRANCE [31519944800061]
35	SCI LE MERLOZ	TRANSPORTS MARMETH [76720070200037]
36	SDEL NOVAE SAS	SDEL NOVAE SAS [41479553400075]
37	GREMAR	TECHNOWILL [50951790000023] ELECTRO PJP [31608582800036] SIBILLE FACTORY [81483803300011]
38	BOURGEY MONTREUIL	Unité foncière vacante
39	SAS PAGOT ET SAVOIE	Unité foncière jamais occupé
40	COMMUNE DE TAVAUX	Unité foncière jamais occupé
41	SICTOM DE LA ZONE DE DOLE	Unité foncière jamais occupé
42	SYND INTERCOM DE COLLECTES ET DE TRAITEMENT DES ORDURES MENA	Unité foncière jamais occupé
43	COMMUNAUTE D'AGGLOMERATION DU GRAND DOLE	Unité foncière jamais occupé
44	COMMUNE DE TAVAUX	Unité foncière jamais occupé
45	ETAT MINISTERE DE LEQUIPEMENT DES TRANSPORTS DU LOGEMENT ETAT PAR DIRECTION DE L'IMMOBILIER DE L'ETAT	Unité foncière jamais occupé
46	TIMBERWOOD	Unité foncière jamais occupé
47	COMMUNE DE TAVAUX	Unité foncière jamais occupé
48	SNCF RESEAU	Unité foncière jamais occupé
49	COMMUNE DE TAVAUX	Unité foncière jamais occupé
50	COMMUNE DE TAVAUX	Unité foncière jamais occupé
51	COMMUNE DE TAVAUX	Unité foncière jamais occupé

Accusé de réception en préfecture
039-200010650-20230921-DCC2023087-DE
Date de télétransmission : 26/09/2023
Date de réception préfecture : 26/09/2023



52	SEDIA	Unité foncière jamais occupé
Voirie	SNCF RESEAU	Unité foncière jamais occupé
Voirie	SOC COMTOISE AMENAGEMENT ET DEVELOPPEMEN	Unité foncière jamais occupé
Voirie	COMMUNE DE TAVAUX	Unité foncière jamais occupé
Voirie	COMMUNE DE TAVAUX	Unité foncière jamais occupé

Les Charmes d'Amont

Identification des unités foncières vacantes

Nb d'unités foncières vacantes	Nb d'unités foncières total	Indice de vacance Art.loi climat
1	56	1,79%

Surface des unités foncières vacantes m ²	Surface totale des unités foncières	Part de la surface vacante
4315	344059	1,25%

Numéro de carte	Unité Foncière	Code INSEE commune	Section de la parcelle	Numéro de parcelle	Surface en m ²	Propriétaires anonymisés
38	39526000ZE0123	39526	ZE	123	4315	BOURGEY MONTREUIL




CA du Grand Dole

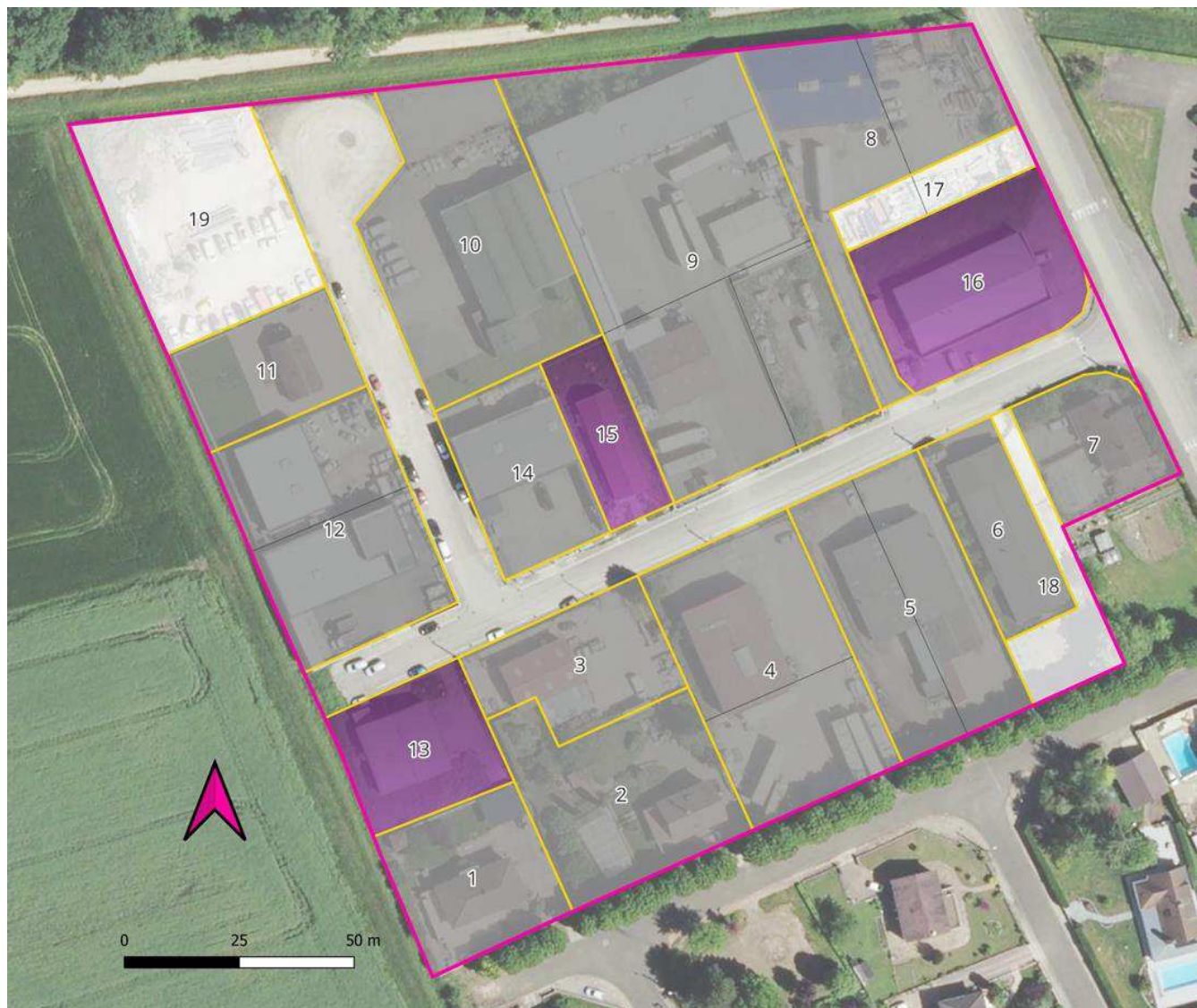
Inventaire des ZAE

au titre de l'article 220
de la loi Climat et Résilience

TAVAUX ZONE ARTISANALE

Etat d'occupation des unités foncières

-  Unité foncière jamais occupée
-  Unité foncière vacante au sens de l'article 220 loi climat et résilience
-  Unité foncière occupée, non vacante au sens de l'article 220 loi climat et résilience



Zone Artisanale de Tavaux

Liste des propriétaires et des occupants par unités foncières

Numéro de carte	Propriétaires anonymisés	Occupants
1	_X_	4BSA [45227241200019] MAISON
2	X_	MAISON
3	LESOUHAITIER	E T P S [44084152600013] SCI LESOUHAITIER [42344958600019]
4	RECORDON	EQUIPEVENEMENT
5	SCI SAINT-AUBIN	SARL CR2M COMPTOIR REGIONAL DE MAINTENANCE ET DE MECANIQUE [41045702200011]
6	X_	SARL JACQUET MENUISERIE [44427887300013]
7	X_	MAISON
8	HAMDAN	AXIMUM
9	RECORDON	EQUIP EVENEMENT [44521359800029]
10	JMPG	SOTARPI [44210845200016]
11	LORIENT	MAISON
12	HAMDAN	CEFE CONSEIL [88946697500014] SONIQUE-LE STUDIO [89893316300013] ERM AUTOS [80297059000013] SCI HAMDAN [45037642100027]
13	X_	Unité foncière vacante
14	HAMDAN	EQUIP EVENEMENT [44521359800029]
15	X_	Unité foncière vacante
16	X_	Unité foncière vacante
17	HAMDAN	Unité foncière jamais occupée
18	X_	Unité foncière jamais occupée
19	HYMADE	Unité foncière jamais occupée

Identification des unités foncières vacantes

Nb d'unités foncières vacantes	Nb d'unités foncières total	Indice de vacance Art.loi climat
3	19	15,79%

Surface des unités foncières vacantes m ²	Surface total des unités foncières	Part de la surface vacante
3102	27927	11,12%

Numéro de carte	Unité Foncière	Code INSEE commune	Section de la parcelle	Numéro de parcelle	Surface en m ²	Propriétaires anonymisés
13	39526000AT0200	39526	AT	200	925	X_
15	39526000AT0308	39526	AT	308	605	X_
16	39526000AT0328	39526	AT	328	1572	X_

Accusé de réception en préfecture
039-200010650-20230921-DCC2023087-DE
Date de télétransmission : 26/09/2023
Date de réception préfecture : 26/09/2023

SOURCES

Traitements / relevé terrain / analyse :

AER Bourgogne-Franche-Comté 2023

CA du Grand Dole

Autres sources de données mobilisées :

Observatoire du Foncier Economique Régional / AER Bourgogne-Franche-Comté 2023 - Base Sirene des entreprises et de leur établissements, INSEE 2023 - Cadastre DGFIP 2022

Fichiers des locaux et des parcelles des personnes morales, Ministère de l'économie, des finances et de la Souveraineté industrielle et numérique

Fichiers des locaux commerciaux vacants (LOCOMVAC), Direction Générale des Finances publiques

Retour d'information des propriétaires et occupants.

Photographies aériennes, BD ORTHO © IGN – 2020 - Copie et reproduction interdite